



# ATLAS PANAMAZÓNICO

Aproximación a la  
realidad eclesial y  
socioambiental

Contribuciones al Sínodo  
de la Amazonía



# Índice

## Parte I: LA VOZ DE LA AMAZONÍA

### Página 2

Introducción

### Página 3

Nota Metodológica

### Página 52

Referencias Bibliográficas

### Página 5

Mapa: Localización de la Panamazonía  
Infografía sobre la Amazonía

### Página 6

Gráfico - Panamazonía: Principales Amenazas a los Territorios de Pueblos Indígenas  
Gráfico - Panamazonía: Subcategorías de Rasgos de la Crisis Socioambiental

### Página 7

Mapa - Panamazonía: Territorios Indígenas y Unidades de Conservación

### Página 8

Gráfico - Panamazonía: Comunidades Tradicionales  
Gráfico - Panamazonía: Grupos Vulnerables

## Parte II: ECOLOGÍA INTEGRAL

### Página 10

Mapa - Jurisdicciones Eclesiásticas de la Panamazonía

### Página 11

Gráfico - Panamazonía: Poblaciones Afectadas por la Violación a Derechos Humanos

### Página 12

Gráfico - Población Afectada por la Violación de Derechos Humanos en los Países Panamazónicos

### Página 13

Gráfico - Población Afectada por la Violación de Derechos Humanos en Brasil y sus Regionales

### Página 14

Gráfico - Panamazonía: Derechos Violados Más Frecuentes

### Página 15

Mapas - Panamazonía: Presiones Socioambientales

### Página 16

Mapas - Panamazonía: Presiones Socioambientales

### Página 17

Gráfico - Panamazonía: Problemas Sociales Relacionados con el Modelo de Desarrollo Extractivista

### Página 18

Gráfico - Problemas Sociales Relacionados con el Modelo de Desarrollo Extractivista en cada país de la Panamazonía

### Página 19

Gráfico - Problemas Sociales Relacionados con el Modelo de Desarrollo Extractivista en Brasil y sus Regionales

### Página 20

Gráfico - Derechos Violados Relacionados con el Modelo de Desarrollo Extractivista en cada país de la Panamazonía

### Página 21

Gráfico - Derechos Violados Relacionados con el Modelo de Desarrollo Extractivista en Brasil y sus Regionales

### Página 22

Gráfico - Panamazonía: Estrategias de Acompañamiento en Defensa de Derechos Humanos

### Página 23

Mapa - Acompañamiento a Violaciones de Derechos Humanos

### Página 24

Infografía - Pueblos Indígenas en Aislamiento Voluntario (PIAV)

### Página 25

Gráfico - Panamazonía: Frecuencia de Problemas Sociales Identificados en Centros Urbanos (Por País)

### Página 26

Gráfico - Panamazonía: Proyectos Sociales

## Parte III: IGLESIA PROFÉTICA EN LA AMAZONÍA: DESAFÍOS Y ESPERANZAS

### Página 28

Mapa - Jurisdicciones Eclesiásticas de la Panamazonía

### Página 29

Mapa - Presencia de la Iglesia

### Página 30

Gráfico - Agentes de Pastoral en la Panamazonía

### Página 31

Gráfico - Panamazonía: Pastorales Existentes

### Página 32

Mapa: Presencia de Instituciones Sociales de la Iglesia y la Sociedad Civil

### Página 33

Gráfico - Pastorales Existentes en cada País de la Panamazonía

### Página 34

Gráfico - Pastorales Existentes en Brasil y sus Regionales

### Página 35

Gráfico - Panamazonía: Presencia de Otras Denominaciones Religiosas

### Página 36

Mapa - Experiencias de Justicia Social y Ambiental

### Página 37

Gráfico - Panamazonía: Principales Problemas Sociales Identificados

### Página 38

Gráfico - Subcategorías de los Principales Problemas Identificados en la Panamazonía

### Página 39

Gráfico - Subcategorías de los Principales Problemas Identificados en la Panamazonía

### Página 40

Gráfico - Principales Problemas Identificados en los Países Panamazónicos

### Página 41

Gráfico - Principales Problemas Identificados en Brasil y sus Regionales

### Página 42

Gráfico - Subcategorías del Problema Principal Identificado en cada País de la Panamazonía

### Página 43

Gráfico - Panamazonía: Signos de Esperanza

### Página 44

Gráfico - Signos de Esperanza en cada País de la Panamazonía

### Página 45

Gráfico - Signos de Esperanza en Brasil y sus Regionales

### Página 46

Gráfico - Panamazonía: Acompañamiento Problemas Sociales

### Página 47

Gráfico - Panamazonía: Distribución Femenina y Masculina en Cargos de Responsabilidad

### Página 48

Gráfico - Panamazonía: Problemas Sociales Identificados Relativos a Cultura  
Gráfico - Panamazonía: Derechos Violados Relativos a Cultura

### Página 49

Gráfico - Problemas Sociales Identificados Relativos a Cultura, en cada País de la Panamazonía

### Página 50

Gráfico - Problemas Sociales Identificados Relativos a Cultura, en Brasil y sus Regionales

### Página 51

Sistema de Información de la Realidad Eclesial Panamazónica

# Introducción

Desde la fundación de la REPAM hace 5 años (2014) nuestra vocación ha sido la de acortar distancias, favorecer procesos, potenciar servicios eclesiales en este territorio, y colaborar con la misión de la Iglesia en la construcción del Reino en la Panamazonía (mirando especialmente a pueblos originarios, comunidades amazónicas, y los más vulnerables y vulnerados).

El Papa Francisco nos expresó al comienzo de la red:

*“(...) es necesario que se acompañe la conexión por el encuentro verdadero: no podemos vivir solos, encerrados en nosotros mismos: tenemos que amar y ser amados, necesitamos ternura. Solamente de esta manera, el testimonio cristiano puede, gracias, a la red, alcanzar las periferias existenciales humanas”.*

REPAM reconoce la necesidad de profundizar la situación del territorio, conocer la realidad, y ayudar a que tejan otros modos más eficaces apostólicamente para responder como Iglesia. Hoy, en el marco del proceso Sinodal, buscamos nuevos caminos para la Iglesia y para una ecología Integral.

Son 3 años (2016) desde que comenzamos el proceso sistemático de acercarnos a la realidad, comprenderla y

con ello ayudar a responder ante los signos de los tiempos. Decidimos emprender un proceso de mapeo de la realidad eclesial y socioambiental en la Amazonía que se ha tornado en uno de los grandes desafíos para REPAM, y seguramente uno de los que más frutos dará.

Este mapeo se estableció con los siguientes objetivos:

- Contribuir con una visión global en la Panamazonía, sus culturas, pueblos, superando visiones fragmentadas, y favorecer el testimonio de una plena comunión eclesial (DAP, 368) y para una pastoral de conjunto en la cuenca del Amazonas.

- Ofrecer un panorama amplio de la presencia, identidad y acción de la Iglesia en la Panamazonía.

- Suscitar la cooperación con otras instituciones nacionales e internacionales en la salvaguarda de la identidad de los pueblos amazónicos.

Y más en concreto, este proceso pretende favorecer el análisis, reflexión y diálogo sobre la realidad socioeconómica, política y cultural-religiosa; estimular una visión Pan Amazónica que supere la fragmentación; fortalecer el protagonismo de los pueblos indígenas, ribereños, afrodescendientes y demás grupos en espacios de elaboración de propuestas para su tejido sociocultural; fortalecer la organizaci-

ón social y transformación de la realidad; proporcionar una base de datos para la planificación de actividades educativas, organizativas y movilizadoras de proyectos y procesos; producir mapas generales y específicos de la presencia y acción de Iglesia en la Panamazonía, entre otros.

Con ilusión y esperanza presentamos a ustedes el primer producto final resultante de este largo proceso: una síntesis general que pretende servir al proceso de discernimiento sinodal, y posteriormente quiere ayudar a la implementación de los resultados del Sínodo desde un genuino conocimiento de la realidad en la Amazonía.

Seguiremos desarrollando mapas, informes específicos, y análisis de la información en una fase posterior al Sínodo. Si bien hubo un esfuerzo enorme de levantamiento siguiendo la guía de mapeo consensuada, los resultados, el tipo de información, e incluso el acceso a ciertas informaciones fueron diversos, y esto se refleja en cierto desequilibrio en los resultados entre una unidad de análisis y la otra (sea por jurisdicción, por región en Brasil, por país, o a nivel Panamazónico).

En el documento que usted tiene en sus manos encontrará múltiples oportunidades para comprender su propia

realidad y el contexto amplio, y será potencialmente un instrumento imprescindible para todo ejercicio de planificación pastoral, formulación de proyectos, pero más importante para responder a las situaciones que piden nuestra respuesta eficaz.

Le pedimos revisar a fondo este “ATLAS Panamazónico: Aproximación a la realidad eclesial y socioambiental”, mismo que será un aliado en su discernimiento durante el Sínodo, y pedimos que a su regreso lo trabaje con todas sus instancias pastorales, equipos de trabajo, y con el pueblo de Dios para iluminar los nuevos caminos para la Iglesia y para una ecología integral. Como REPAM enviaremos informes detallados y mucho más específicos por cada jurisdicción participante del proceso, e informaremos de los procesos de capacitación y devolución de los resultados y los pasos a seguir en este proceso.

Hemos desarrollado, asimismo, un sistema de información denominado SISTEMA DE INFORMACIÓN DE LA REALIDAD ECLESIAL PANAMAZÓNICA -SIREPAM- en el cual podrá encontrar una BASE DE DATOS dinámica y muy útil. Al final de este ATLAS encontrará las indicaciones para el acceso y uso del SIREPAM.

Quiero agradecer profundamente al enorme número de personas que han colaborado en este proceso de mapeo y que han hecho posible este resultado. Es imposible nombrarlos a todos-as, por eso expresamos un agradecimiento general a todos los que en espíritu de red y con sus talentos particulares han ayudado en este camino.

En ese sentido queremos agradecer al Card. Claudio Hummes y el Card. Pedro Barreto por su apoyo permanente, y reconocemos el trabajo intenso de toda la Secretaría Ejecutiva y los miembros del Comité Ampliado REPAM, sobre todo en esta fase del proceso a Susana Espinosa con el apoyo del equipo de trabajo técnico con Rafael Granja y María Sivisaka (y en fases previas Yazmín y Xavier), a todas las instancias imprescindibles para este proceso de la Pontificia Universidad de Río de Janeiro: desde la rectoría, y a través del Núcleo Interdisciplinar de Medio Ambiente -NIMA- sobre todo Luiz Felipe Guanaes, Juliana da Silva y todo el equipo de trabajo (Francisco G., Francisco S. Alberto, Jacques, Pedro, Matheus, Vitor, Milena y Gustavo), de K2 con Carlos Levy y su equipo (Antonio y Fernanda), y todos los técnicos que con incansable esfuerzo se dedicaron a buscar y generar la información en cada país (Zoren, Laura, Robby, Ennyumar, José, Romina, Héctor, Heleen,

Leonardo, Fátima, Diego, Leandro, Deusamar, Jacinta y Daniela).

Asimismo, agradecemos la generosidad y disponibilidad del equipo del Instituto Socio Ambiental ISA, EcoCiencia y la red RAISG por todo el apoyo técnico y de información invaluable sin la cual este ATLAS habría sido imposible. Un reconocimiento sincero a los que colaboraron en los inicios del proceso: Evanilda Coelho, Instituto Humana, Alex, y quienes ayudaron con las traducciones (P. Fernando y Ana María).

“No podemos considerarnos grandes amantes si excluimos de nuestros intereses alguna parte de la realidad: ‘Paz, justicia y conservación de la creación son tres temas absolutamente ligados, que no podrán apartarse para ser tratados individualmente so pena de caer nuevamente en el reduccionismo’. Todo está relacionado, y todos los seres humanos estamos juntos como hermanos y hermanas en una maravillosa peregrinación, entrelazados por el amor que Dios tiene a cada una de sus criaturas...” (Laudato Si, 92).



**Mauricio López Oropeza**  
Secretario Ejecutivo - REPAM

# Nota metodológica

## Universo de estudio

Sobre la base del Mapeo Eclesial de la Panamazonía se establece la “Panamazonía” como universo de estudio el conglomerado de 103 jurisdicciones eclesiásticas ubicadas en nueve países. En 97 de las 103 jurisdicciones eclesiásticas se realizó el levantamiento de información, a través del trabajo conjunto con los equipos locales de cada jurisdicción. Las 6 jurisdicciones que no fueron mapeadas se unieron al proceso una vez que este ya había comenzado, por lo cual no contamos con su información en el presente documento. Sin embargo, el proceso de mapeo llevado en la Panamazonía se realizó en el universo censal de estudio.

## Procesamiento

A fin de contar con respuestas que reflejen la realidad con la menor alteración posible se utilizaron preguntas abiertas. Las respuestas, un registro para cada una de ellas, se almacenaron en archivos digitales para su procesamiento posterior.

Sobre esta base, luego de la limpieza digital de los archivos se procedió a buscar las respuestas similares a fin de mostrar organizadamente la información. En algunos casos se hizo necesario crear categorías y subcategorías que ayuden a comprender de mejor manera la voz de la Amazonía. En todo momento dichas categorías provienen de las propias respuestas conseguidas en el territorio. Las descripciones de las categorías son explicativas y no construcciones teóricas.

La composición de los mapas se realizó a partir de dos metodologías distintas; la primera, reunió información oficial que se organizó, con un proceso de compilación de datos que permitió los resultados de los mapas de caracterización de la región de la Panamazonía; y la segunda, que generó mapas temáticos, transcritos para una lectura cartográfica que fueron los resultados de los datos cualitativos primarios generados en el territorio amazónico.

## Resultados

Los resultados se muestran en función de las respuestas con las ponderaciones porcentuales más altas como las que mejor reflejan la realidad amazónica en cada uno de los contenidos de las distintas preguntas formuladas en el mapeo eclesial.

Sin embargo, aquellas frecuencias menores, que se relacionan con temas relegados histórica y culturalmente son tomadas en cuenta como una realidad importante a pesar del peso porcentual incipiente.

Los resultados de los mapas permiten lecturas geográficas en el territorio Panamazónico con información cruzada evidenciada en la cartografía, como presiones socioambientales y otras respuestas espaciales que complementan la narrativa del atlas propuesto.

# KAIROS



*time  
tempo  
tempo*

# DIÁLOGO



*dialogue  
diálogo  
dialogo*



# Parte I: La voz de la Amazonía

---

## Índice de Gráficos y Mapas

### **Página 5**

*Mapa: Localización de la Panamazonía*

*Infografía sobre la Amazonía*

### **Página 6**

*Gráfico - Panamazonía: Principales Amenazas a los Territorios de Pueblos Indígenas*

*Gráfico - Panamazonía: Subcategorías de Rasgos de la Crisis Socioambiental*

### **Página 7**

*Mapa - Panamazonía: Territorios Indígenas y Unidades de Conservación*

### **Página 8**

*Gráfico - Panamazonía: Comunidades Tradicionales*

*Gráfico - Panamazonía: Grupos Vulnerables*

# Vida

“El territorio de la Amazonía comprende parte de Brasil, Bolivia, Perú, Ecuador, Colombia, Venezuela, Guyana, Surinam y Guayana Francesa en una extensión de casi 8 millones de kilómetros cuadrados. La mitad de los bosques tropicales del mundo se encuentran en la Amazonía y albergan el 15% de la biodiversidad terrestre. El río Amazonas arroja cada año en el océano Atlántico el 15% del total de agua dulce del planeta. La Amazonía es esencial para la distribución de las lluvias en otras regiones remotas de América del Sur y contribuye a los grandes movimientos de aire alrededor del planeta. Pero según expertos internacionales, la Amazonía es la segunda área más vulnerable del planeta en relación con el cambio climático provocado por los seres humanos.”  
Instrumentum Laboris. Sínodo Especial para la Amazonía. Versión Simplificada -REPAM- Pág. 8

## Introducción

“La Panamazonía alberga el bosque tropical continuo más extenso del mundo, el cual representa el 40% de la extensión de Sudamérica y una gran biodiversidad. En esta región habitan pueblos indígenas cuyos territorios abarcan 28% de su superficie y cuenta con áreas protegidas que cubren 23% de la región. Ahora, más que nunca, esta gran riqueza cultural y natural afronta diversos retos.” (Infoamazonia & RAISG. Amazonía en la encrucijada. 2019)

## Territorio



□ = 80 mil Km<sup>2</sup>

Área total **8** millones de Km<sup>2</sup> (aprox.)

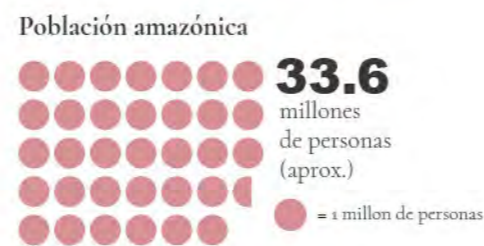
Área de territorios indígenas **2.3** millones de Km<sup>2</sup> (aprox.)

Áreas naturales protegidas **2** millones de Km<sup>2</sup> (aprox.)

Áreas deforestada **800** mil Km<sup>2</sup> (aprox.)

Fuente: Datos socioambientales, RAISG.

# Panamazonía Localización



Fuente: Datos socioambientales, RAISG.



Fuente: Datos socioambientales, Documentos Eclesiales y WWF.



Fuente: Datos socioambientales, RAISG, 2018, datos de diferentes fuentes organizados por NIMA PUC-Rio, 2019.

# Territorio

“En la Amazonía, la vida está inserta, ligada e integrada al territorio, que como espacio físico vital y nutricional, es posibilidad, sustento y límite de la vida. Además, podemos decir que la Amazonía - u otro espacio territorial indígena o comunitario - no es solo un ubi (un espacio geográfico), sino que también es un quid, es decir, un lugar de sentido para la fe o la experiencia de Dios en la historia. El territorio es un lugar teológico desde donde se vive la fe, es también una fuente peculiar de revelación de Dios. Esos espacios son lugares epifánicos en donde se manifiesta la reserva de vida y de sabiduría para el planeta, una vida y sabiduría que hablan de Dios. “En la Amazonía se manifiestan las “caricias de Dios” que se encarna en la historia (cf. LS 84).”

Instrumentum Laboris. Sínodo Especial para la Amazonía. N°19

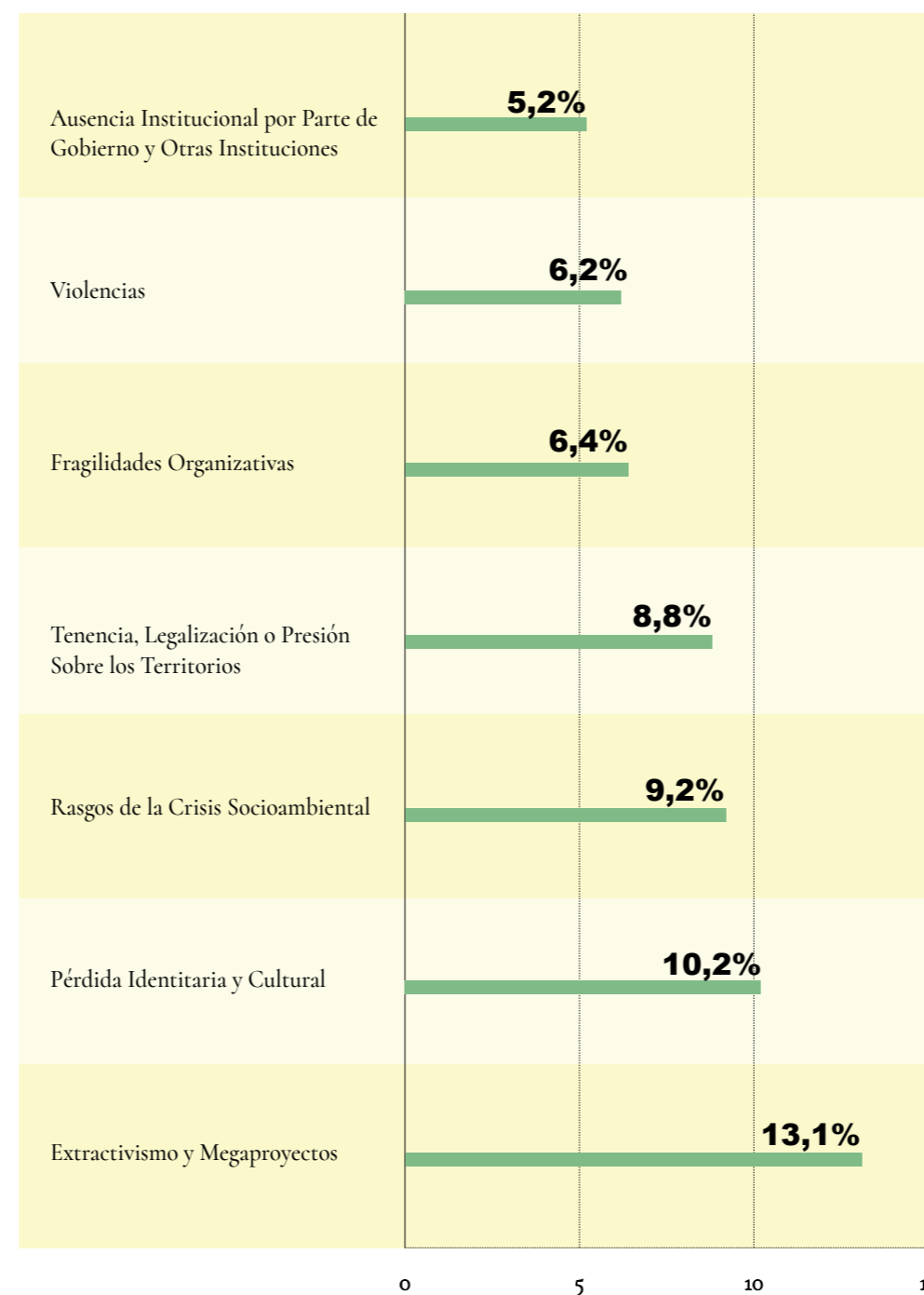
## Introducción

“La Amazonía también es un lugar de dolor y violencia. Hay destrucción ambiental, las enfermedades y contaminación de ríos y tierras, la tala y quema de árboles, la pérdida masiva de la biodiversidad, la muerte de especies, constituyen una cruda realidad que nos interpela a todos y todas. El grito de dolor de la Amazonía es un eco del grito del pueblo esclavizado en Egipto al que Dios no abandona.” (Instrumentum Laboris. Sínodo Especial para la Amazonía. Versión Simplificada -REPAM- Pag. 11).

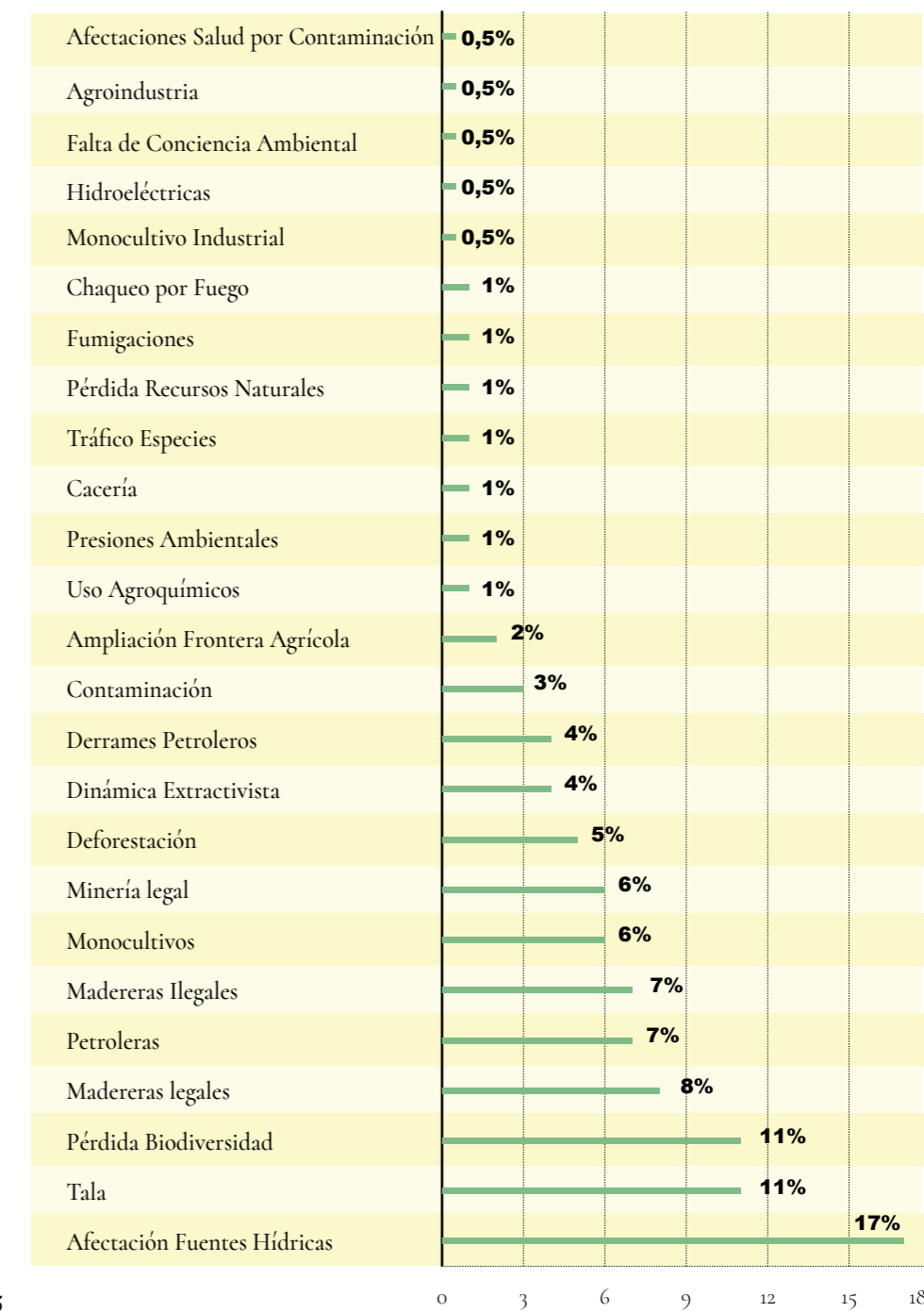
## Descripción de resultados

Las problemáticas que mayor amenaza representan para los Territorios de Pueblos Indígenas son el Extractivismo y Megaproyectos, la Pérdida Identitaria y Cultural y Rasgos de la Crisis Socioambiental implican toda la temática relacionada con contaminación y presión medioambiental. Entre ellas se encuentran con mayor fuerza: Afectación de Fuentes Hídricas, Tala, Pérdida de Biodiversidad y presencia de Madereras, Petroleras y otras actividades extractivas con sus respectivas consecuencias para el medio ambiente.

### Panamazonía: Principales Amenazas a los territorios de pueblos indígenas<sup>1</sup>



### Panamazonía: Subcategorías de Rasgos de la Crisis Socioambiental



Fuente: Mapeo Red Eclesial Panamazónica. 2019

**Nota 1:** Los problemas sociales identificados con porcentajes menores al 5% , que no fueron representados en este gráfico, son: Conflictos Demográficos (4,4%), Salud (4%), Corrupción (3,7%) Drogadicción (3,4%), Pobrezas (3,4%), Actividades Económicas Ilegales (2,8%), Irrespeto al Derecho a la Consulta Previa, Libre e Informada (2,4%), Educación (2,1%), Instrumentalización a Comunidades Indígenas (1,6%), Conflictos y Desafíos de la Movilidad Humana (1,6%), Desplazamiento Forzado (1,6%), Discriminación a Minorías(1,5%), Conflictos Políticos y Persecución Política (1,3%), Falta de Alternativas Económicas Sostenibles (1,2%), Ganadería Extensiva y Monocultivo (1,2%), Falta de Reconocimiento y Valoración de la Diversidad Cultural (1,1%), Presencia de Transgénicos, (1%); y, Prostitución, Precariedad Laboral, Fragilidades de la Presencia y Acompañamiento Eclesial, Territorios Divididos por Fronteras Nacionales, Presencia de Otras Denominaciones Religiosas, Comercio Desigual, Desintegración Familiar y Otros en conjunto (2,6%).

# Panamazonía: Territorios Indígenas y Unidades de Conservación

## Leyenda

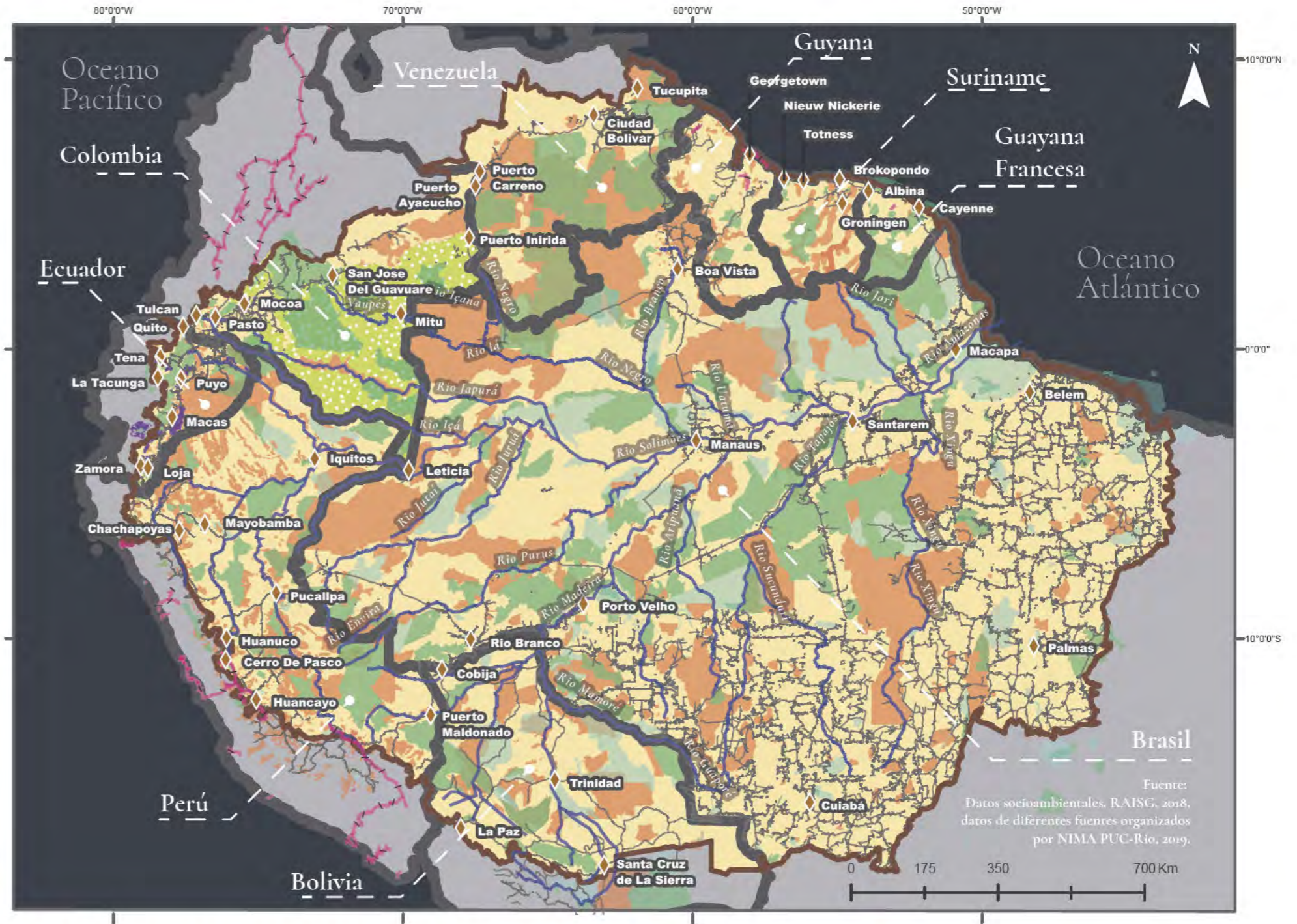


## Lenguas Indígenas identificadas en la Panamazonía<sup>1</sup>


País	Lenguas Indígenas	Porcentaje
Guyana	7	3%
Ecuador	11	5%
Bolivia	16	8%
Venezuela	26	13%
Perú	30	15%
Brasil	53	26%
Colombia	60	30%
<b>Total</b>	<b>203</b>	<b>100%</b>

Fuente: Mapeo Red Eclesial Panamazónica, 2019

<sup>1</sup>Nota: El proceso de mapeo en la Panamazonía consiguió identificar 203 lenguas indígenas. Sin embargo, gracias a fuentes secundarias de información, conocemos que existen más de 250 lenguas indígenas en la Panamazonía.



Fuente: Datos socioambientales, RAISG, 2018, datos de diferentes fuentes organizados por NIMA PUC-Río, 2019.



**377**  
Pueblos Indígenas  
en la Panamazonia  
1 pueblo = ●

2 a 2,5 millones de indígenas  
500 mil ind. = ●



Más de **250** lenguas originarias  
50 lenguas = ■

Fuente: Datos socioambientales, RAISG.

# Diálogo

“El diálogo busca el intercambio, el consenso y la comunicación, los acuerdos y las alianzas, pero sin perder la preocupación por una sociedad justa, capaz de memoria y sin exclusión. El diálogo tiene siempre una opción preferencial por los pobres, marginados y excluidos (...). Las grandes cuestiones de la humanidad que surgen en la Amazonía no encontrarán soluciones a través de la violencia o la imposición, sino a través del diálogo y la comunicación.”  
Instrumentum Laboris. Sínodo Especial para la Amazonía. N°37

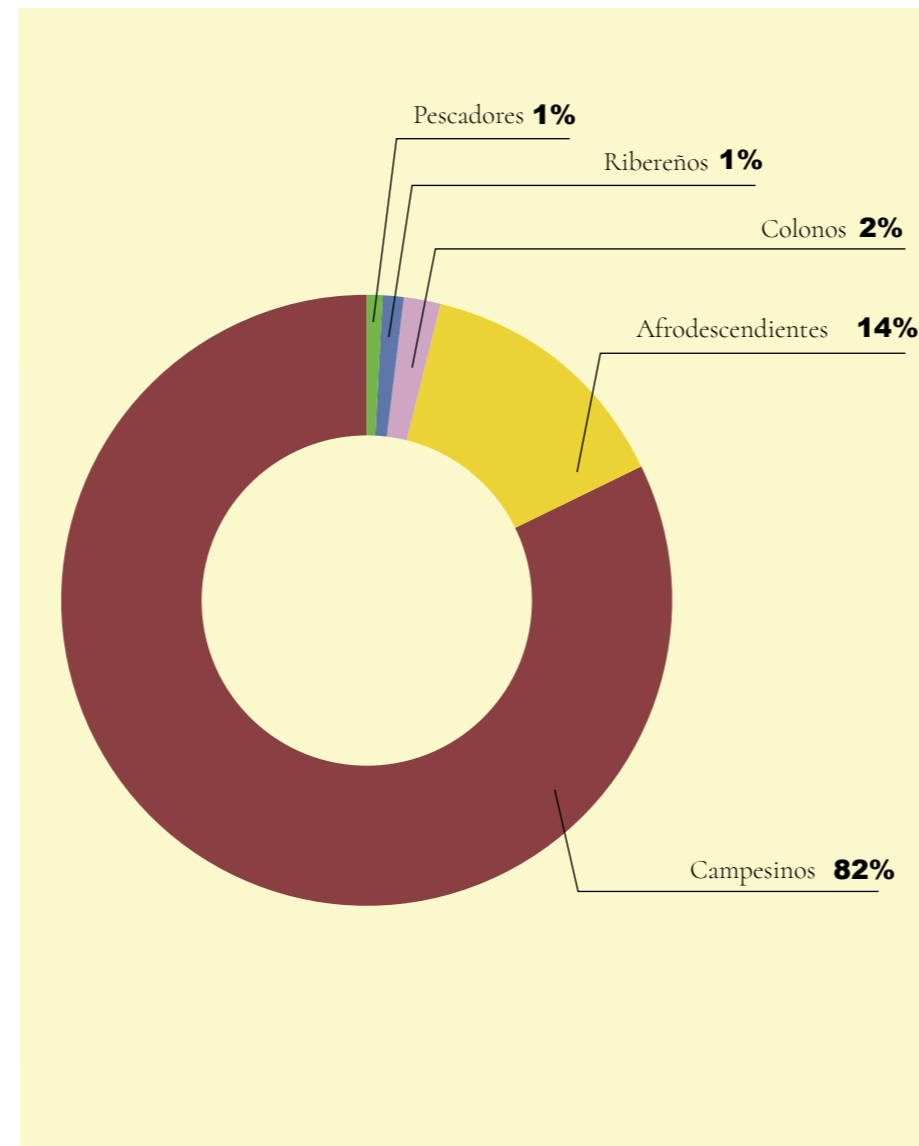
## Introducción

La Amazonía es un territorio privilegiado por la presencia de una gran diversidad de grupos culturales. Los distintos pueblos o nacionalidades indígenas, ribereños, afrodescendientes, campesinos, pescadores, entre otros, conviven a lo largo y ancho del territorio amazónico. Cada uno tiene su propia historia e identidad pero el diálogo cotidiano y fraterno, permite que aunque existan diferencias en su relación con el territorio, se pueda buscar siempre proteger a quienes se encuentran en situaciones de mayor vulnerabilidad. Una disposición de escucha y diálogo fomentada por todos los actores que conviven en la Panamazonía es necesaria para fortalecer los lazos de unión de las aproximadamente 33 millones de personas que habitan el territorio.

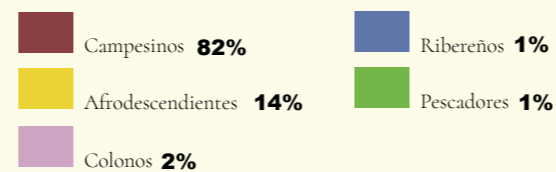
## Descripción de resultados

En los siguientes gráficos, se puede observar por separado las poblaciones que fueron identificadas como comunidades tradicionales y grupos vulnerables de la sociedad amazónica. En el caso de las comunidades tradicionales, no se tomó en cuenta a los pueblos indígenas porque se buscaba justamente visibilizar a otros grupos con identidad cultural propia. En función de esto, se puede identificar la proporción de la presencia de estas comunidades tradicionales en la Amazonía. La denominación de estas corresponde a cómo se autoidentificaron en el levantamiento de información en el territorio. En el caso de los grupos vulnerables, corresponde a los sectores de la población en general que puedan sufrir alguna clase de discriminación o escenario de vulnerabilidad y que demandan más atención de los actores sociales.

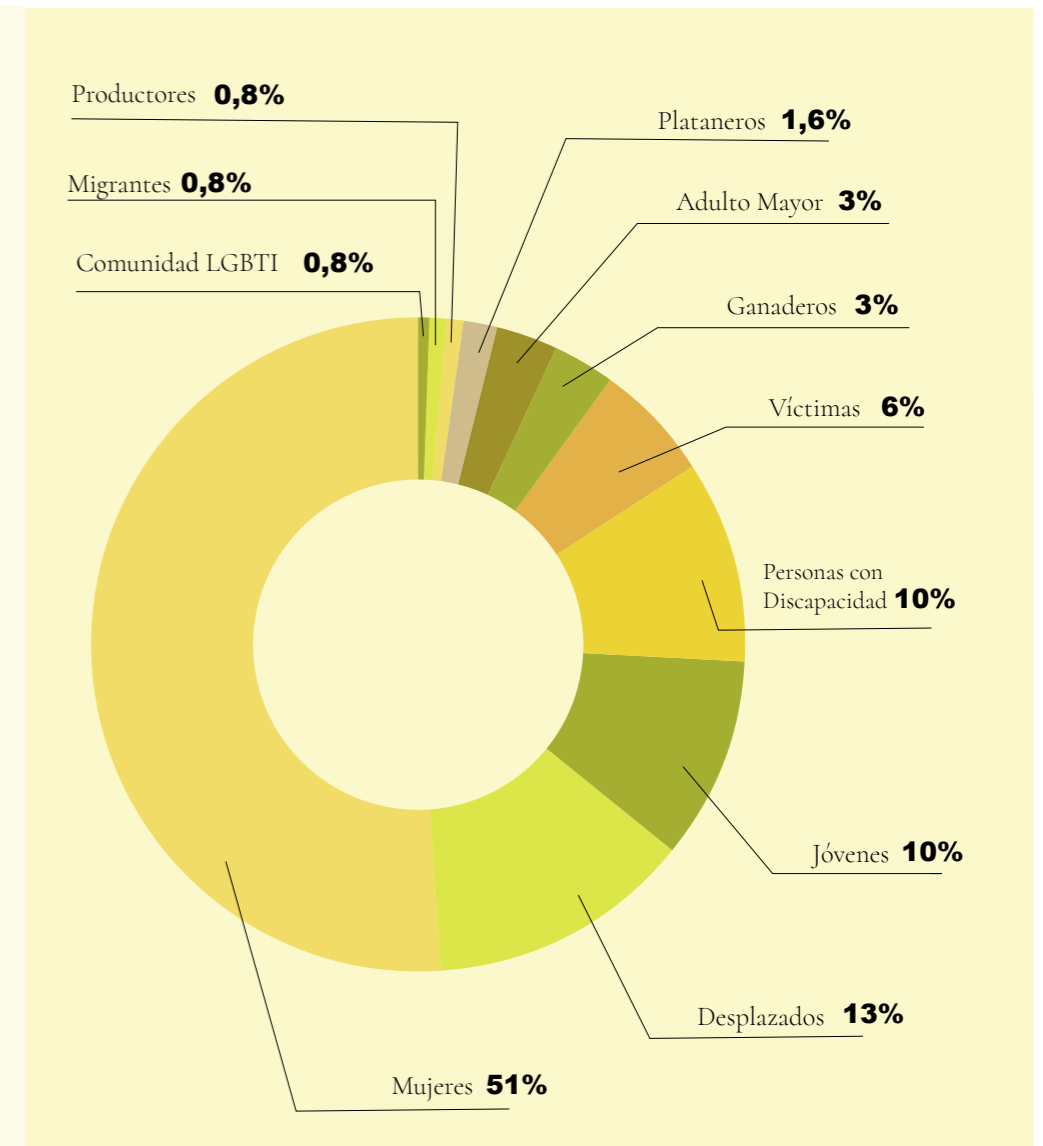
### Panamazonía: Comunidades Tradicionales



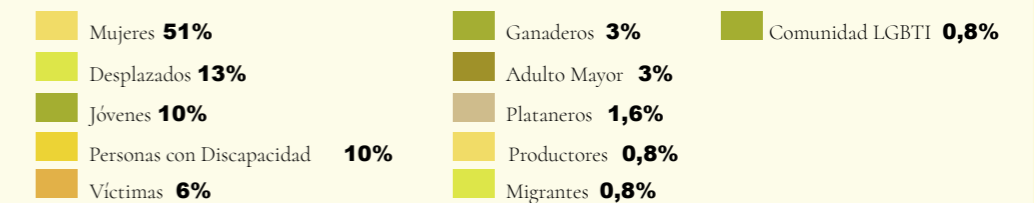
#### Leyenda



### Panamazonía: Grupos Vulnerables



#### Leyenda



# Parte II: Ecología Integral

---

## Índice de Gráficos y Mapas

### **Página 10**

*Mapa - Jurisdicciones Eclesiásticas de la Panamazonía*

### **Página 11**

*Gráfico - Panamazonía: Poblaciones Afectadas por la Violación a Derechos Humanos*

### **Página 12**

*Gráfico - Población Afectada por la Violación de Derechos Humanos en los Países Panamazónicos*

### **Página 13**

*Gráfico - Población Afectada por la Violación de Derechos Humanos en Brasil y sus Regionales*

### **Página 14**

*Gráfico - Panamazonía: Derechos Violados Más Frecuentes*

### **Página 15**

*Mapas - Panamazonía: Presiones Socioambientales*

### **Página 16**

*Mapas - Panamazonía: Presiones Socioambientales*

### **Página 17**

*Gráfico - Panamazonía: Problemas Sociales Relacionados con el Modelo de Desarrollo Extractivista*

### **Página 18**

*Gráfico - Problemas Sociales Relacionados con el Modelo de Desarrollo Extractivista en cada país de la Panamazonía*

### **Página 19**

*Gráfico - Problemas Sociales Relacionados con el Modelo de Desarrollo Extractivista en Brasil y sus Regionales*

### **Página 20**

*Gráfico - Derechos Violados Relacionados con el Modelo de Desarrollo Extractivista en cada país de la Panamazonía*

### **Página 21**

*Gráfico - Derechos Violados Relacionados con el Modelo de Desarrollo Extractivista en Brasil y sus Regionales*

### **Página 22**

*Gráfico - Panamazonía: Estrategias de Acompañamiento en Defensa de Derechos Humanos*

### **Página 23**

*Mapa - Acompañamiento a Violaciones de Derechos Humanos*

### **Página 24**

*Infografía - Pueblos Indígenas en Aislamiento Voluntario (PIAV)*

### **Página 25**

*Gráfico - Panamazonía: Frecuencia de Problemas Sociales Identificados en Centros Urbanos (Por País)*

### **Página 26**

*Gráfico - Panamazonía: Proyectos Sociales*

# Panamazonía: Jurisdicciones Eclesiásticas

**ECUADOR**

- 1 VICARIATO APOSTÓLICO DE SUCUMBIÓS
- 2 VICARIATO APOSTÓLICO DE AGUARICO
- 3 VICARIATO APOSTÓLICO DE NAPO
- 4 VICARIATO APOSTÓLICO DE PUYO
- 5 VICARIATO APOSTÓLICO DE MÉNDEZ
- 6 VICARIATO APOSTÓLICO DE ZAMORA

no definido

**COLOMBIA**

- 7 ARQUIDIÓCESIS DE VILLAVICENCIO
- 8 DIÓCESIS DE FLORENCIA
- 9 DIÓCESIS DE MOCOA-SIBUNDOY
- 10 DIÓCESIS DE SAN JOSÉ DEL GUAVIARE
- 11 DIÓCESIS DE GRANADA
- 12 VICARIATO APOSTÓLICO DE INÍRIDA
- 13 VICARIATO APOSTÓLICO DE LETICIA
- 14 VICARIATO APOSTÓLICO DE MITÚ
- 15 VIC. APOSTÓLICO DE PUERTO CARREÑO
- 16 VIC. APOSTÓLICO DE PUERTO GAITÁN
- 17 VIC. AP. DE PUERTO LEGUIZAMO-SOLANO
- 18 DIÓCESIS DE SAN VICENTE DEL CAGUÁN
- 19 DIÓCESIS DE YOPAL
- 20 DIÓCESIS DE ARAUCA
- 21 VICARIATO APOSTÓLICO DE TRINIDAD

**VENEZUELA**

- 22 ARQUIDIÓCESIS DE CIUDAD BOLÍVAR
- 23 DIÓCESIS DE CIUDAD GUAYANA
- 24 DIÓCESIS DE GUASDUALITO
- 25 VIC. APOST. DE PUERTO AYACUCHO
- 26 VICARIATO APOSTÓLICO DE TUCUPITA
- 27 VICARIATO APOSTÓLICO DE CARONÍ

**GUYANA**

- 28 DIOCESE OF GEORGETOWN

**SURINAME**

- 29 DIOCESE OF PARAMARIBO

**GUAYANA FRANCESA**

- 30 DIOCESE OF CAYENNE

**BRASIL: REGIONAL NORTE 1**

- 31 DIOCESE DE RORAIMA
- 32 DIOC. DE SÃO GABRIEL DA CACHOEIRA
- 33 DIOCESE DE ALTO SOLIMÕES
- 34 PRELAZIA DE TEFÉ
- 35 DIOCESE DE COARI
- 36 PRELAZIA DE ITACOATIARA
- 37 PRELAZIA DE BORBA
- 38 DIOCESE DE PARINTINS
- 39 ARQUIDIÓCESE DE MANAUS

**BRASIL: REGIONAL NORTE 2**

- 40 PRELAZIA DE MARAJÓ
- 41 DIOCESE DE PONTA DE PEDRAS
- 42 DIOCESE DE MACAPÁ
- 43 DIOCESE DE ÔBIDOS
- 44 DIOCESE DE SANTARÉM
- 45 PRELAZIA DO XINGU
- 46 DIOCESE DE CAMETÁ
- 47 ARQUIDIÓCESE DE BELÉM
- 48 DIOCESE DE CASTANHAL
- 49 DIOCESE DE BRAGANÇA
- 50 DIOCESE DE ABAETETUBA
- 51 PRELAZIA DE ITAITUBA
- 52 DIOCESE DE MARABÁ
- 53 DIOCESE DE CONCEIÇÃO DO ARAGUAIA

**BRASIL: REGIONAL NORTE 3**

- 54 DIOCESE DE TOCANTINÓPOLIS
- 55 DIOCESE DE MIRACEMA
- 56 DIOCESE DE PORTO NACIONAL
- 57 PRELAZIA DE CRISTALÂNDIA
- 58 ARQUIDIÓCESE DE PALMAS

**BRASIL: REGIONAL NOROESTE**

- 59 PRELAZIA DE LÁBREA
- 60 DIOCESE DE RIO BRANCO
- 61 DIOCESE DE CRUZEIRO DO SUL
- 62 DIOCESE DE JI-PARANÁ
- 63 ARQUIDIÓCESE DE PORTO VELHO
- 64 DIOCESE DE HUMAITÁ
- 65 DIOCESE DE GUAJARÁ-MIRIM

**BRASIL: REGIONAL NORDESTE 5**

- 66 DIOCESE DE ZÉ DOCA
- 67 DIOCESE DE PINHEIRO
- 68 DIOCESE DE IMPERATRIZ
- 69 DIOCESE DE CAROLINA
- 70 DIOCESE DE GRAJAÚ
- 71 DIOCESE DE BALSAS
- 72 DIOCESE DE CAXIAS DO MARANHÃO
- 73 DIOCESE DE BREJO
- 74 DIOCESE DE COROATÁ
- 75 DIOCESE DE BACABAL
- 76 DIOCESE DE VIANA
- 77 ARQ. DE SÃO LUIZ DO MARANHÃO

**BRASIL: REGIONAL OESTE 2**

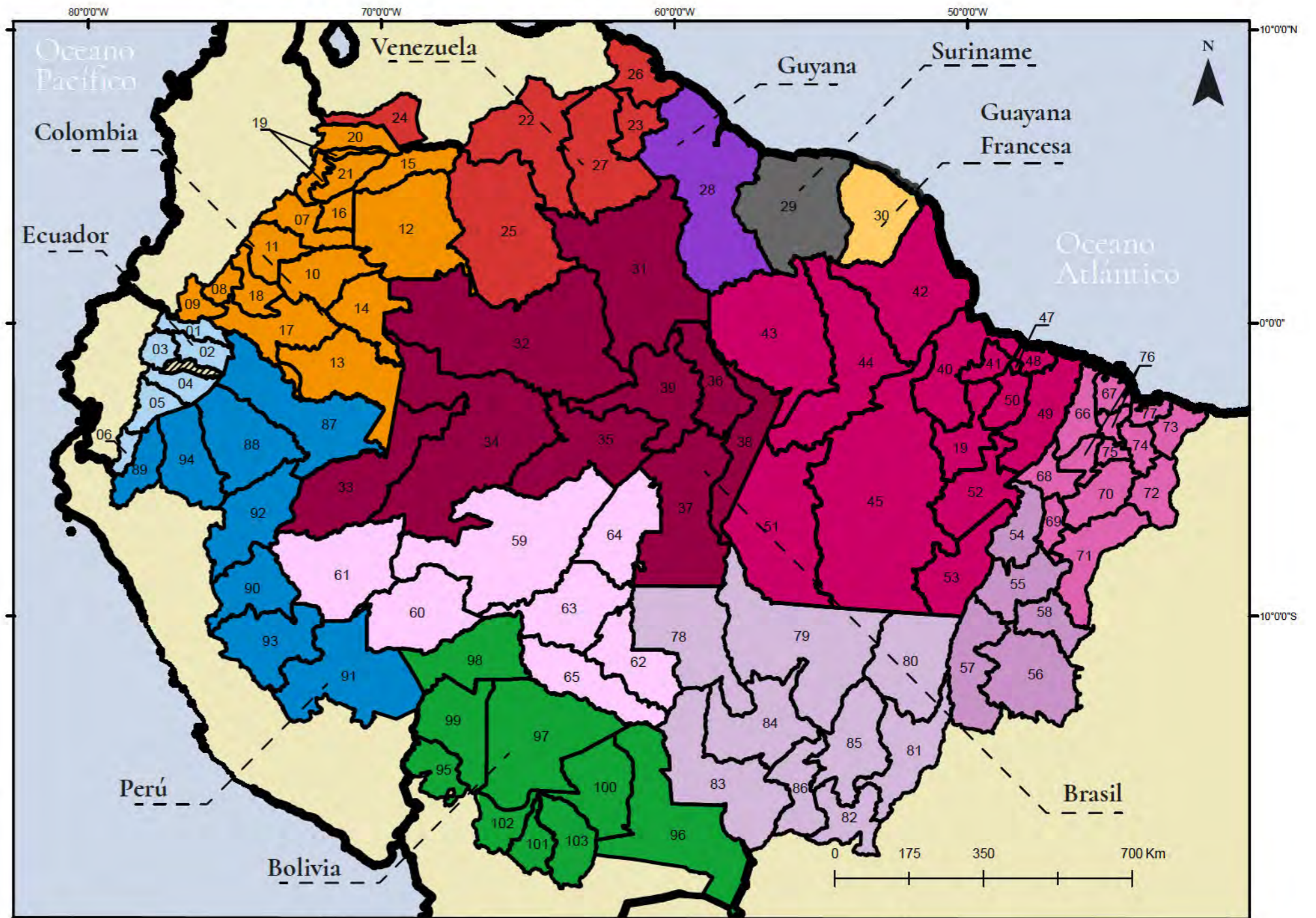
- 78 DIOCESE DE JUÍNA
- 79 DIOCESE DE SINOP
- 80 PRELAZIA DE SÃO FÉLIX DO ARAGUAIA
- 81 DIOCESE DE BARRA DO GARÇAS
- 82 DIOC. DE RONDONÓPOLIS - GUIRATINGA
- 83 DIOCESE DE SÃO LUIZ DOS CÁCERES
- 84 DIOCESE DE DIAMANTINO
- 85 DIOC. DE PRIMAVERA DO LESTE -PARANATINGA
- 86 ARQUIDIÓCESE DE CUIABÁ

**PERÚ**

- 87 VIC. AP. DE SAN JOSÉ DEL AMAZONAS
- 88 VICARIATO APOSTÓLICO DE IQUITOS
- 89 VICARIATO APOSTÓLICO DE JAÉN
- 90 VICARIATO APOSTÓLICO DE PUCALLPA
- 91 VIC. APOST. DE PUERTO MALDONADO
- 92 VICARIATO APOSTÓLICO DE REQUENA
- 93 VICARIATO APOSTÓLICO DE SAN RAMÓN
- 94 VIC. APOSTÓLICO DE YURIMAGUAS

**BOLIVIA**

- 95 DIÓCESIS DE COROICO
- 96 DIÓCESIS DE SAN IGNACIO DE VELASCO
- 97 VIC. APOSTÓLICO APOSTÓLICO DE BENI
- 98 VIC. APOST. APOSTÓLICO DE PANDO
- 99 VIC. APOST. APOSTÓLICO DE REYES
- 100 VIC. APOSTÓLICO DE ÑUFLO DE CHÁVEZ
- 101 PRELATURA DE AIQUILE
- 102 ARQUIDIÓCESIS DE COCHABAMBA
- 103 ARQ. DE SANTA CRUZ DE LA SIERRA



Fuente: Mapeo Red Eclesial Panamazónica, 2019, datos organizados por NIMA PUC-Rio, 2019.

# El clamor de la tierra y los pobres

*“Hoy el pecado se manifiesta con toda su fuerza de destrucción en las diversas formas de violencia y maltrato, el abandono de los más frágiles, los ataques a la naturaleza. LS, 66.”*

Instrumentum Laboris. Sínodo Especial para la Amazonía. Pag. 10

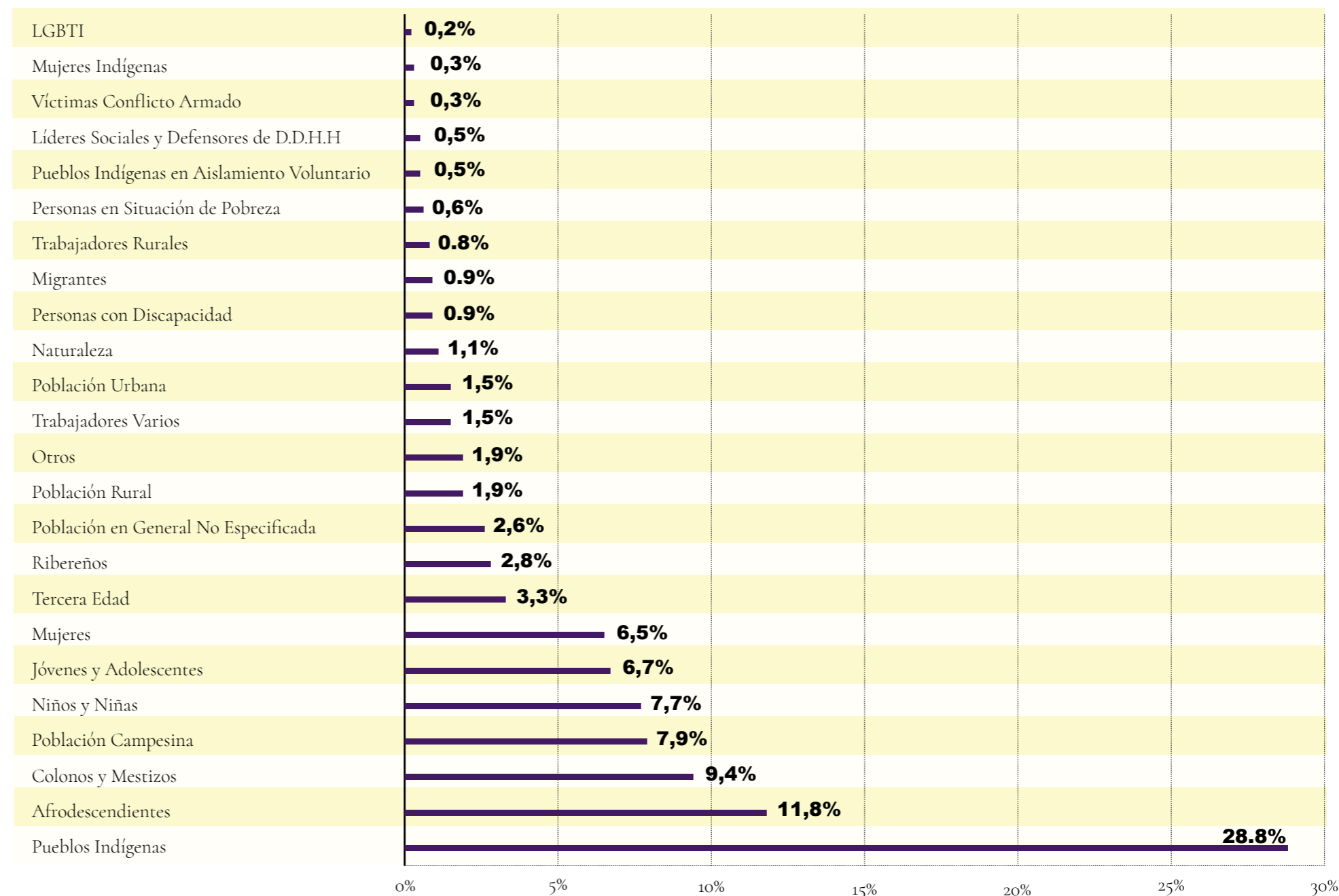
## Introducción

Una de los mecanismos para conocer cuáles son los principales signos de pecado en la Amazonía es la violación a derechos humanos. Aunque los estándares de derechos humanos no son manejados generalmente por la población, existe una conciencia muy profunda sobre los derechos fundamentales de todo ser humano (y de la naturaleza), y así también una conciencia sobre quiénes son los mayores afectados por la violación de derechos humanos.

## Descripción de resultados

En la región Panamazónica, las poblaciones que resultan más afectadas por la Violación de Derechos Humanos son los Pueblos Indígenas, Comunidades Tradicionales y Grupos Vulnerables. Cabe recalcar que la naturaleza también ha sido considerada en este punto como un sujeto cuyos derechos se ven violentados. Quienes sin tener un porcentaje representativo han sido nombrados en el levantamiento de información representan grupos que no son comúnmente identificados como víctimas y para la visión amplia, sectores periféricos en necesidad de acompañamiento social.

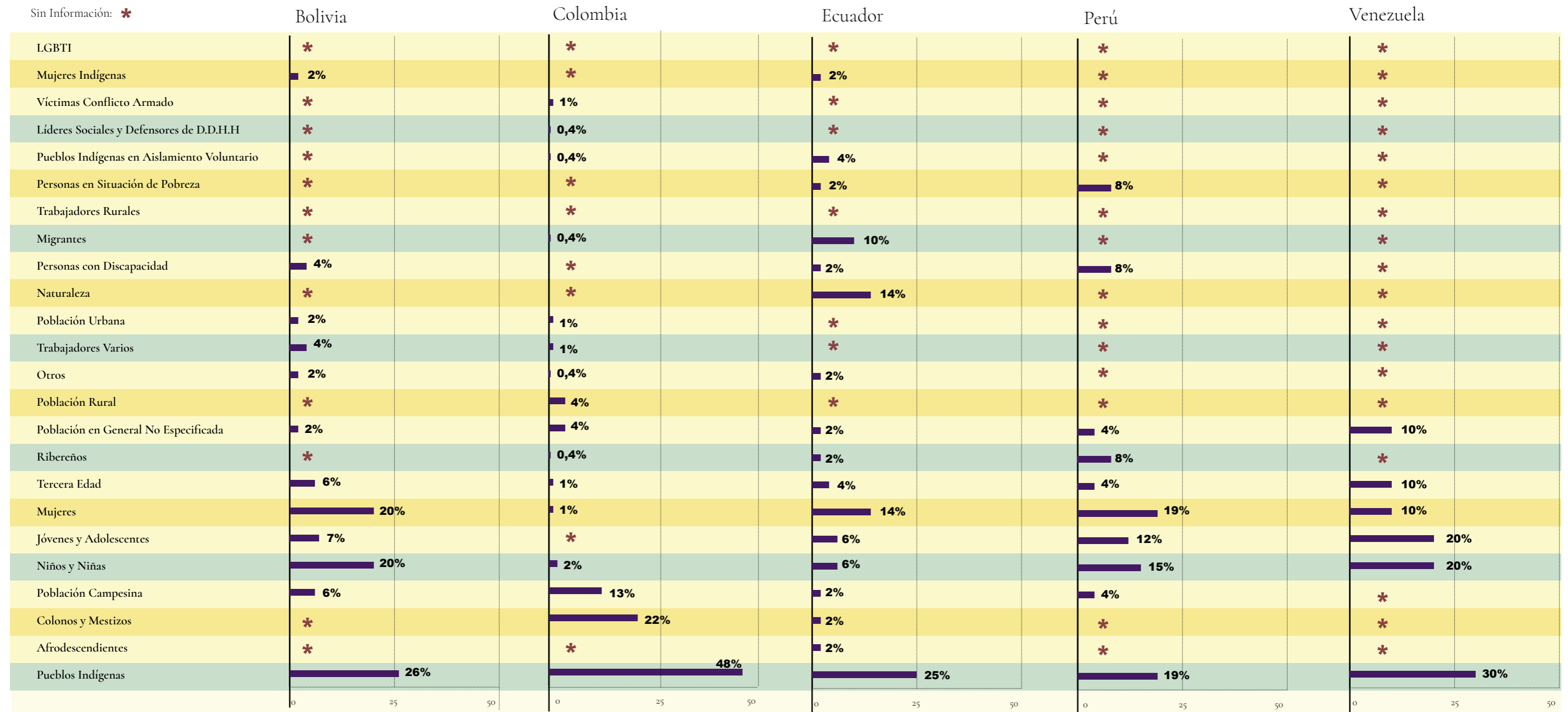
## Panamazonía: Poblaciones Afectadas por la Violación a Derechos Humanos



**Nota:** La categoría “Otros” está conformada por los siguientes grupos de población afectada: Presidarios, Ex combatientes de las FARC, Comunidades Tradicionales que Tienen Propiedad dentro de Latifundios, Poblaciones sin especificar afectadas por Texaco Chevron, Enfermos con VIH/SIDA, Seringueiros y Extractivistas, Moradores de Periferias Urbanas, Sem Terra y Estudiantes.

Fuente: Mapeo Red Eclesial Panamazónica. 2019

# Población Afectada por la Violación de Derechos Humanos en los Países Panamazónicos

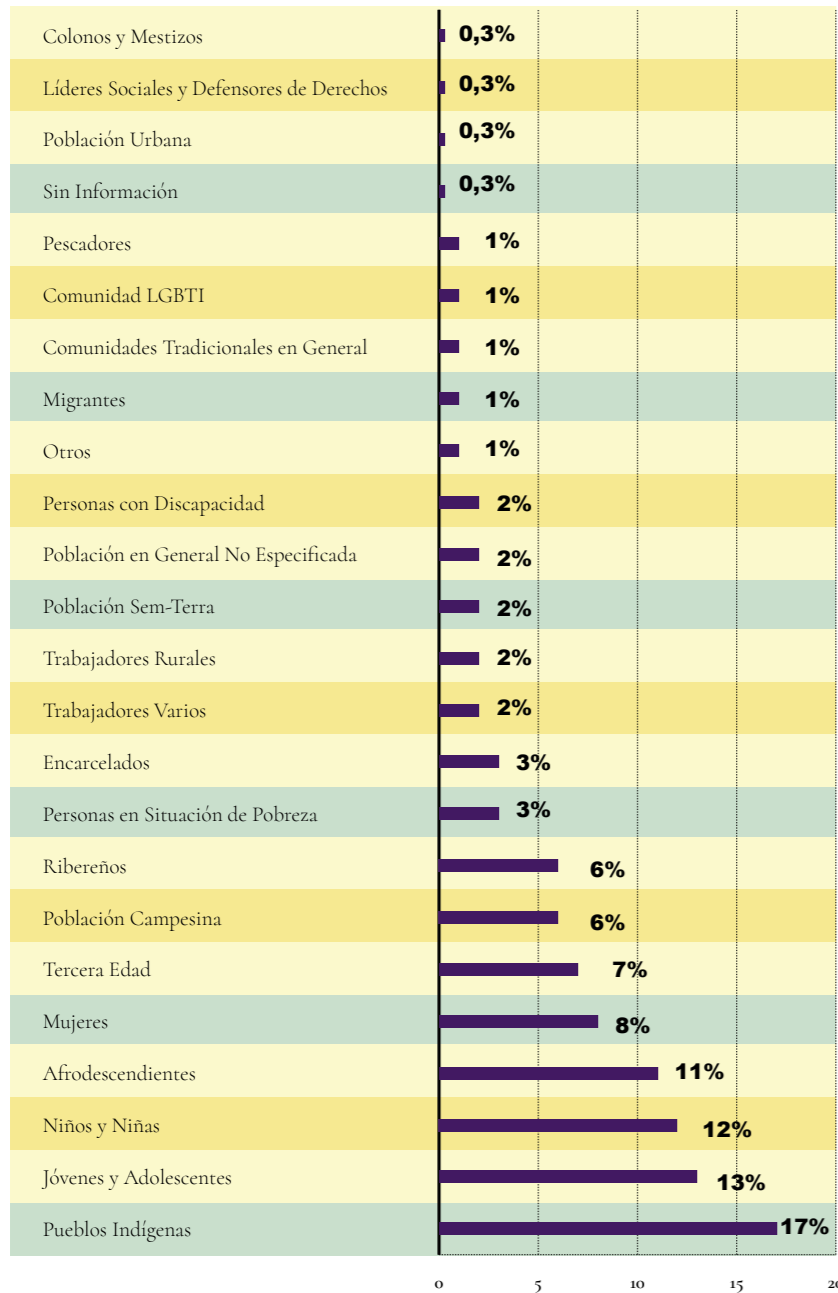


Fuente: Mapeo Red Eclesial Panamazónica. 2019

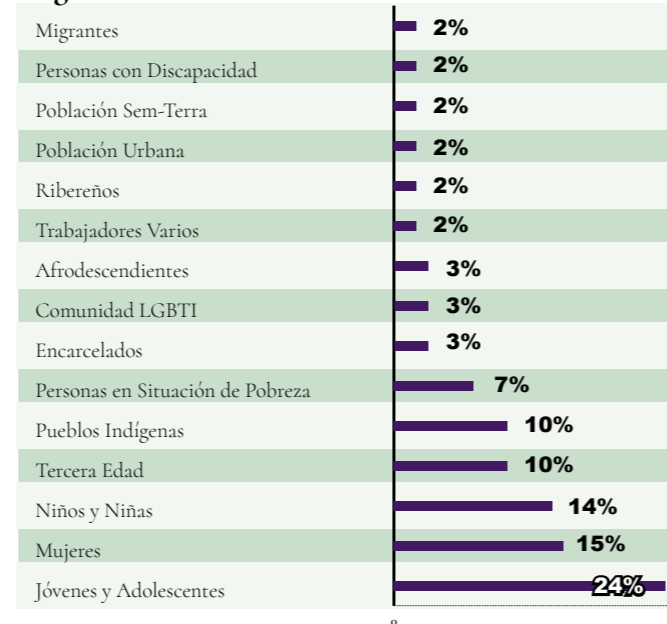
**Nota:** Los porcentajes en los presentes gráficos han sido aproximados al inmediato superior o inferior, de acuerdo a sus decimales, por lo que la sumatoria total puede variar en 1 o 2 puntos porcentuales respecto al 100%.

# Población Afectada por la Violación de Derechos Humanos en Brasil y sus Regionales

Brasil



Regional Norte 1



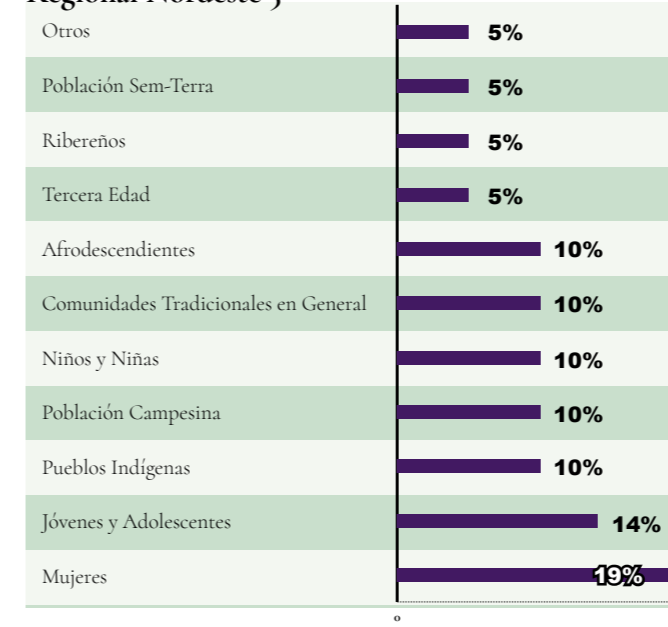
Regional Noroeste



Regional Norte 2



Regional Nordeste 5



Regional Norte 3



Regional Oeste 2



Fuente: Mapeo Red Eclesial Panamazónica. 2019

**Nota:** Los porcentajes en los presentes gráficos han sido aproximados al inmediato superior o inferior, de acuerdo a sus decimales, por lo que la sumatoria total puede variar en 1 o 2 puntos porcentuales respecto al 100%.

# El clamor de la tierra y los pobres

Conforme las consultas realizadas, los clamores amazónicos reflejan tres grandes causas de dolor: (a) la falta de reconocimiento, demarcación y titulación de los territorios de los indígenas que son parte integral de sus vidas; (b) la invasión de los grandes proyectos llamados de “desarrollo”, pero que en realidad destruyen territorios y pueblos (Ej.: hidroeléctricas, minería - legal e ilegal -, asociada a los garimpeiros ilegales [mineros informales que extraen el oro], hidroviás -que amenazan los principales afluentes del Río Amazonas-, actividades hidrocarburíferas, actividades pecuarias, deforestación, monocultivo, agroindustria y grilagem [apropiación de tierras valiéndose de documentación falsa] de tierra). Muchos de estos proyectos destructivos en nombre del progreso son apoyados por los gobiernos locales, nacionales y extranjeros; y (c) la contaminación de sus ríos, de su aire, de sus suelos, de sus bosques y el deterioro de su calidad de vida, culturas y espiritualidades.  
Instrumentum Laboris. Sínodo Especial para la Amazonía. N° 46

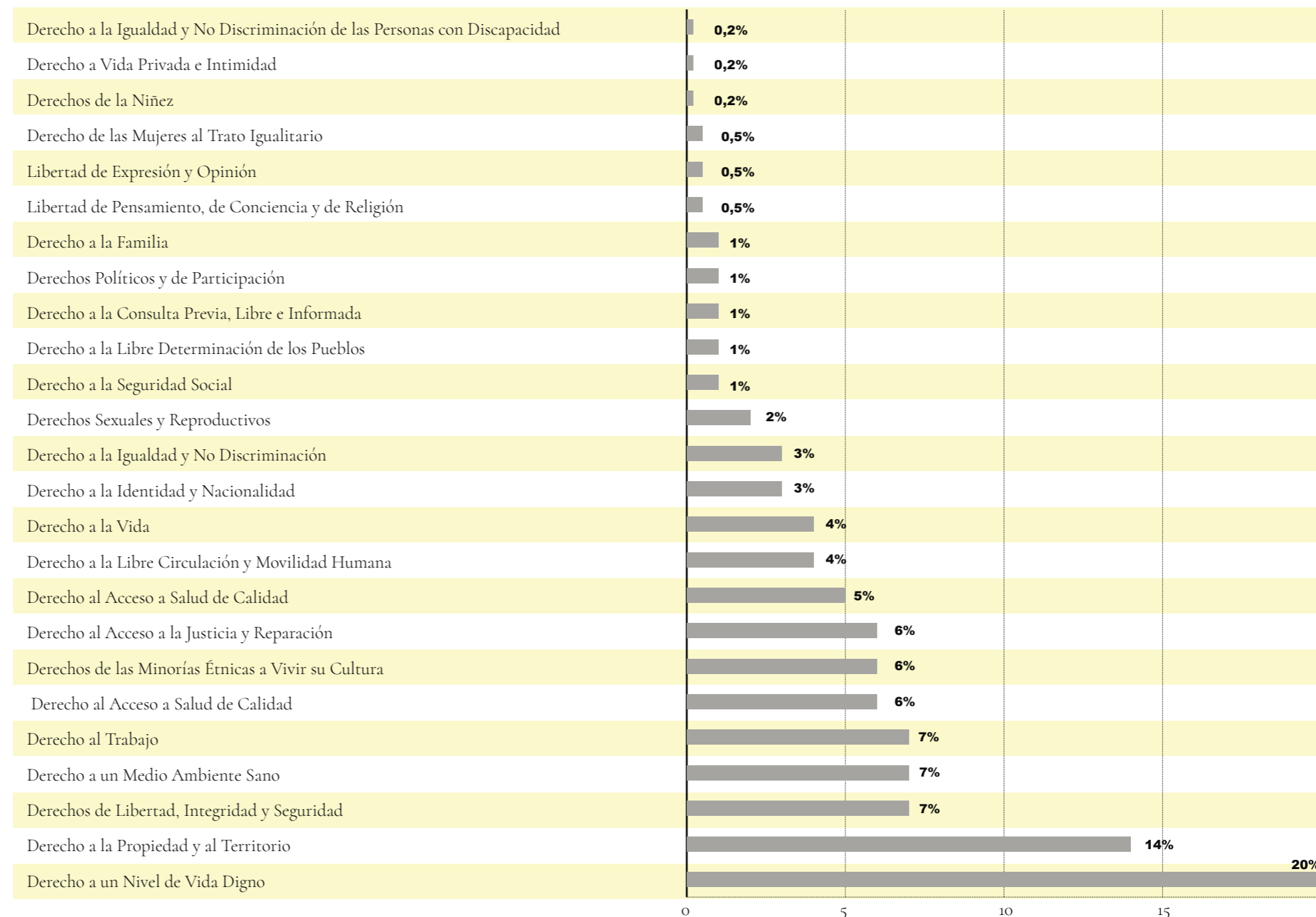
## Descripción de resultados

Los Derechos que se reconocen como los más vulnerados en la Panamazonía son: Derecho a un Nivel de Vida Digno (20%), Derecho a la Propiedad y al Territorio (14%) y los Derechos de Libertad, Integridad y Seguridad (7%). Aquellos identificados como violentados en menor medida son los Derechos de la Niñez, Derecho a la Vida Privada e Intimidad y Discriminación de las Personas con Discapacidad con 0,2%.

Las categorías de Derechos aquí presentadas fueron creadas a partir del análisis de las respuestas de las personas entrevistadas; la categorización técnica se dio con el objetivo de que las respuestas puedan ser interpretadas a la luz de los derechos contemplados en la Declaración Universal de Derechos Humanos.

La categoría Derecho a un Nivel de Vida Digno hace referencia al Artículo 25 de la Declaración Universal de los Derechos Humanos que contempla que “ Toda persona tiene derecho a un nivel de vida adecuado que le asegure, así como a su familia, la salud y el bienestar, y en especial la alimentación, el vestido, la vivienda, la asistencia médica y los servicios sociales necesarios; tiene asimismo derecho a los seguros en caso de desempleo, enfermedad, invalidez, viudez, vejez u otros casos de pérdida de sus medios de subsistencia por circunstancias independientes de su voluntad(...). La maternidad y la infancia tienen derecho a cuidados y asistencia especiales. Todos los niños, nacidos de matrimonio o fuera de matrimonio, tienen derecho a igual protección social.” Fundación Internacional de Derechos Humanos.

## Panamazonía: Derechos Violados Más Frecuentes

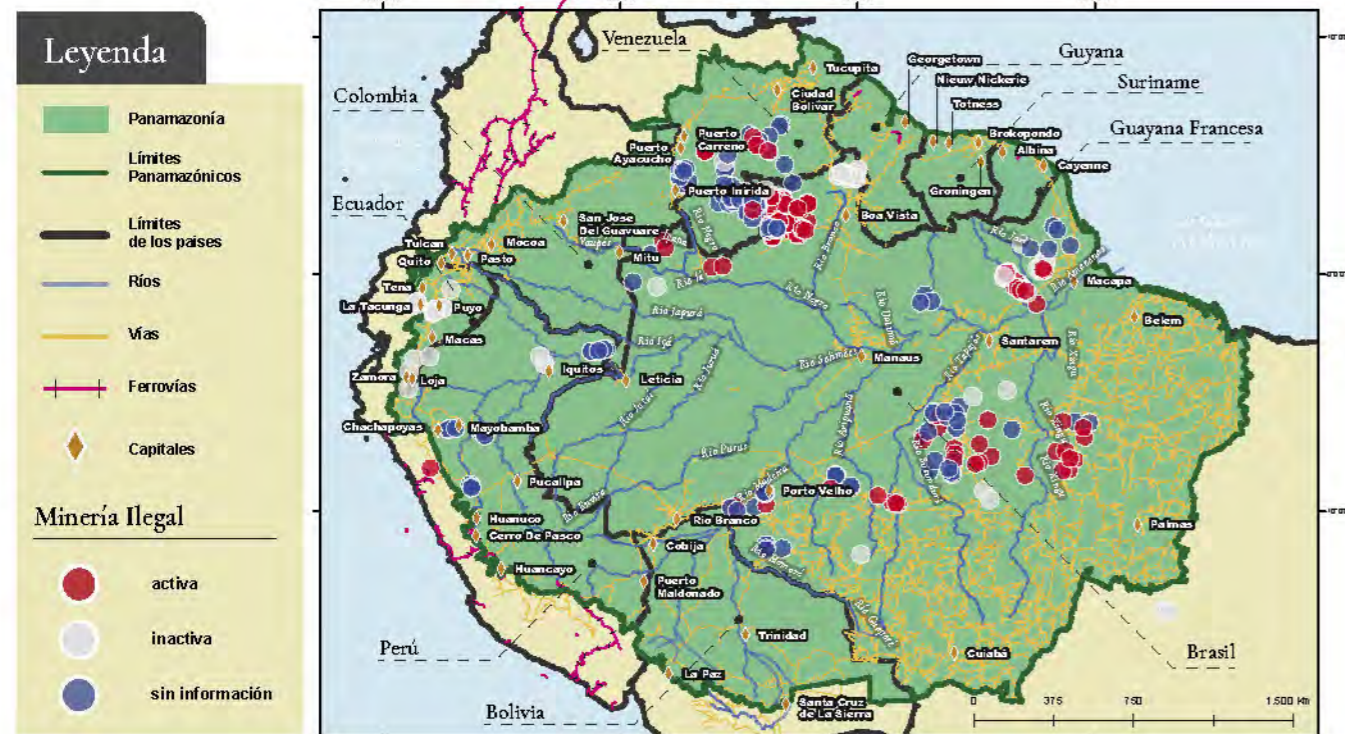


**Nota 1:** Los porcentajes en los presentes gráficos han sido aproximados al inmediato superior o inferior, de acuerdo a sus decimales, por lo que la sumatoria total puede variar en 1 o 2 puntos porcentuales respecto al 100%.

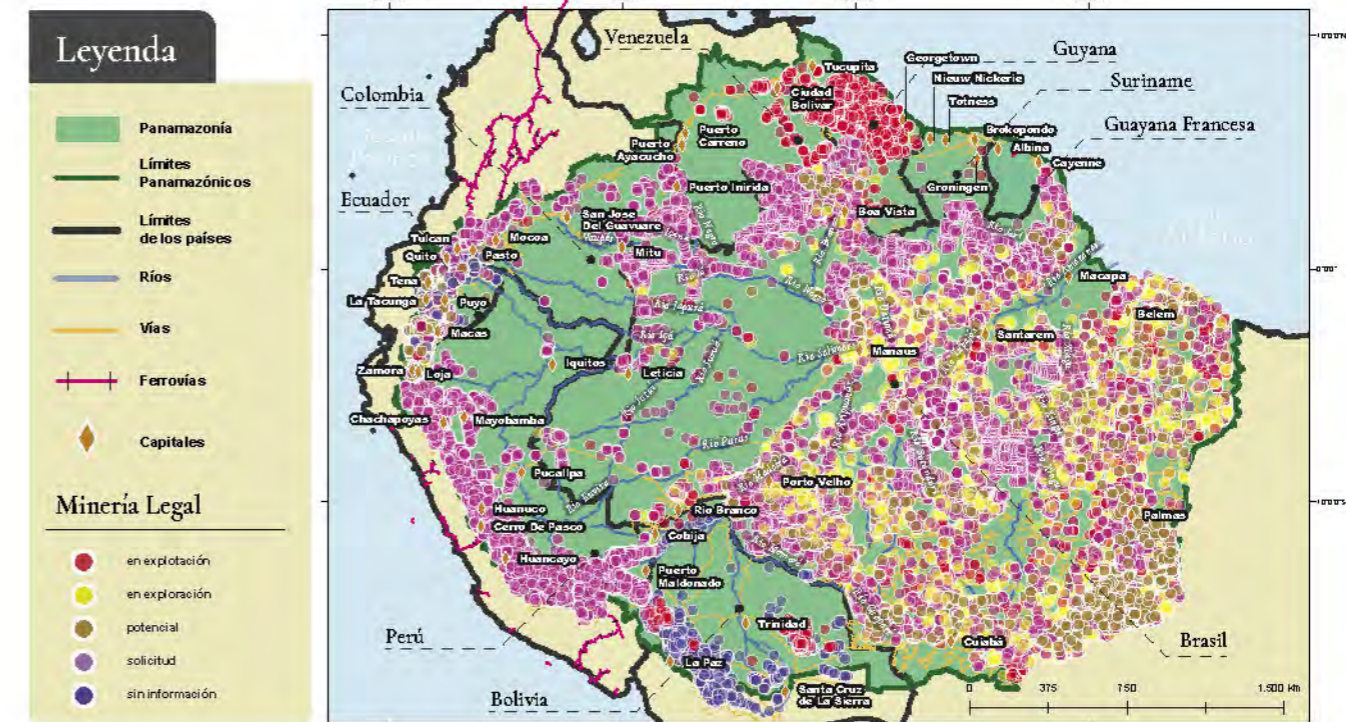
Fuente: Mapeo Red Eclesial Panamazónica. 2019

# Panamazonía: Presiones Socioambientales

## Minería Ilegal



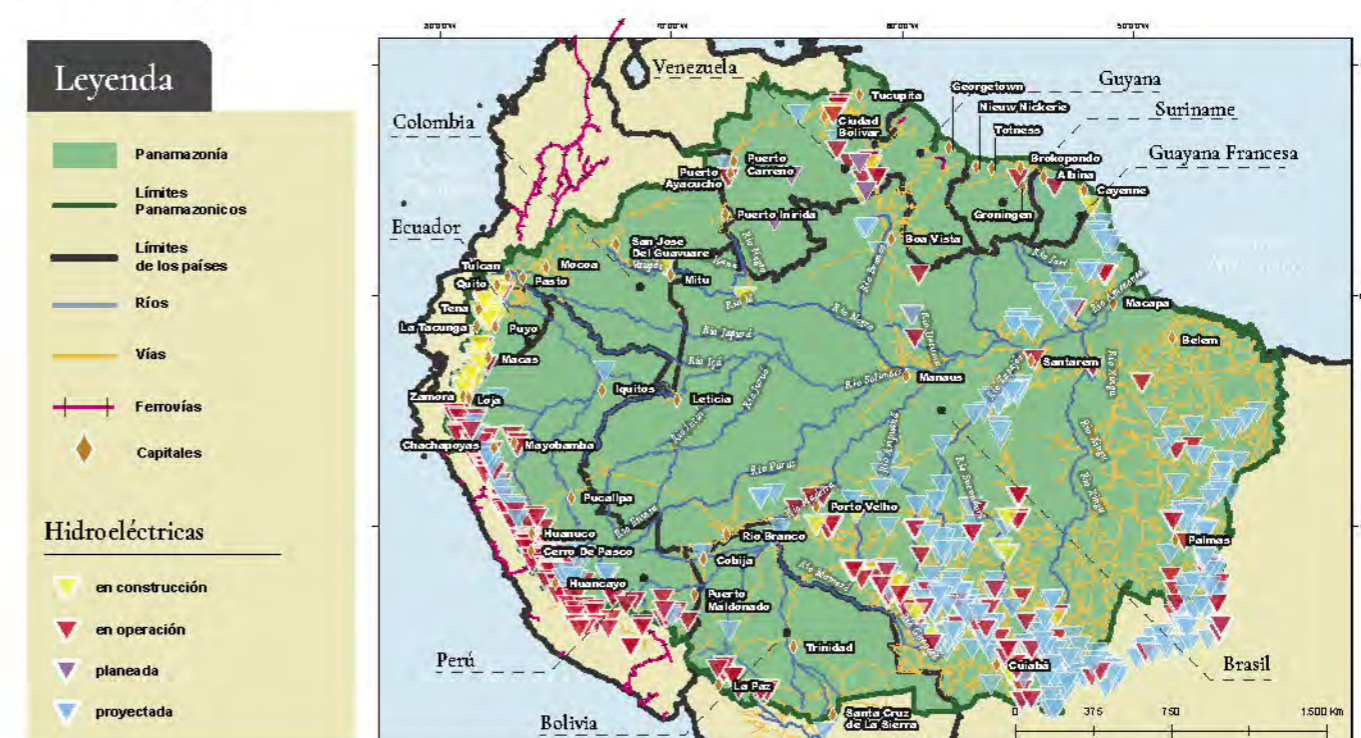
## Minería Legal



## Petróleo



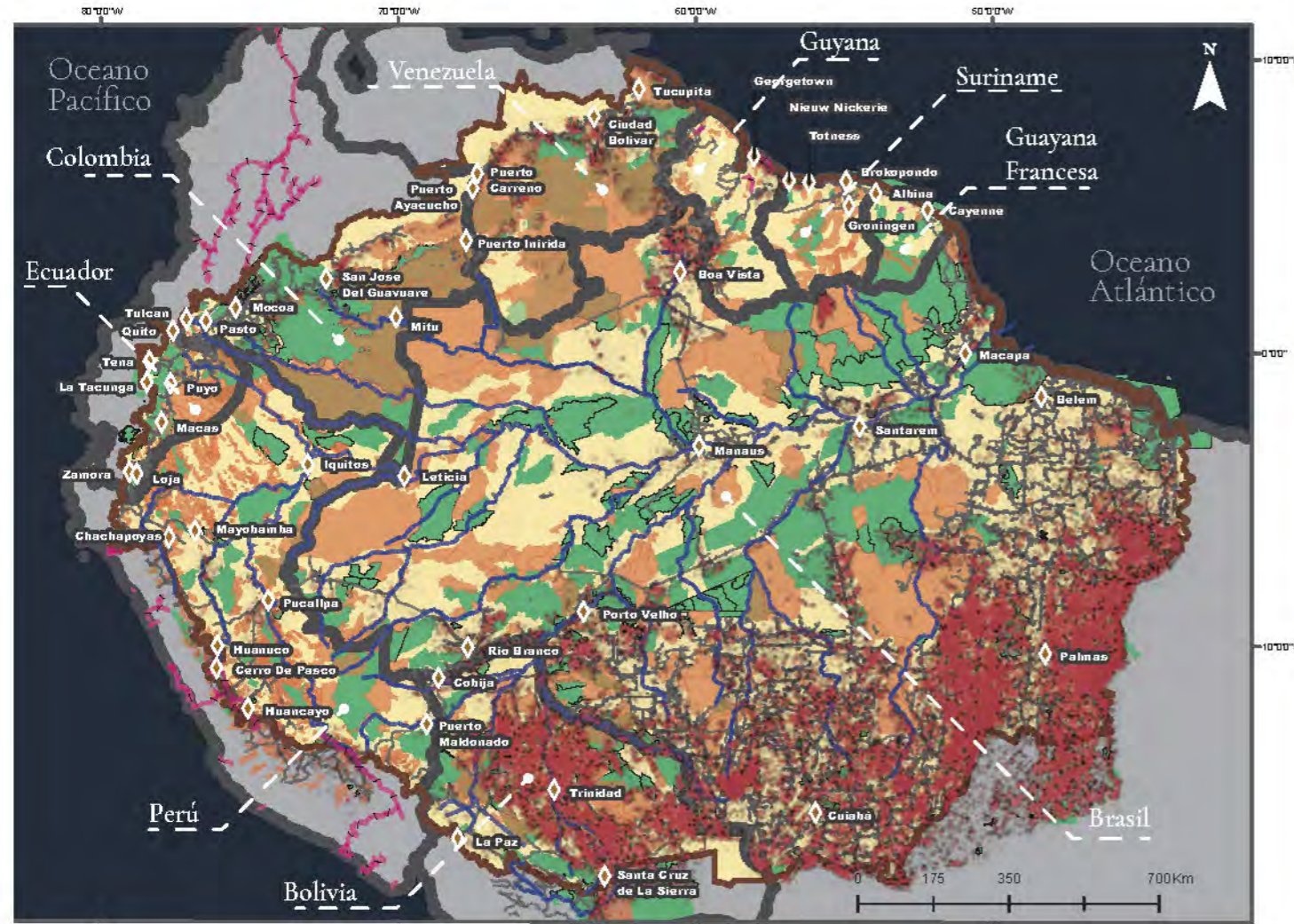
## Hidroeléctricas



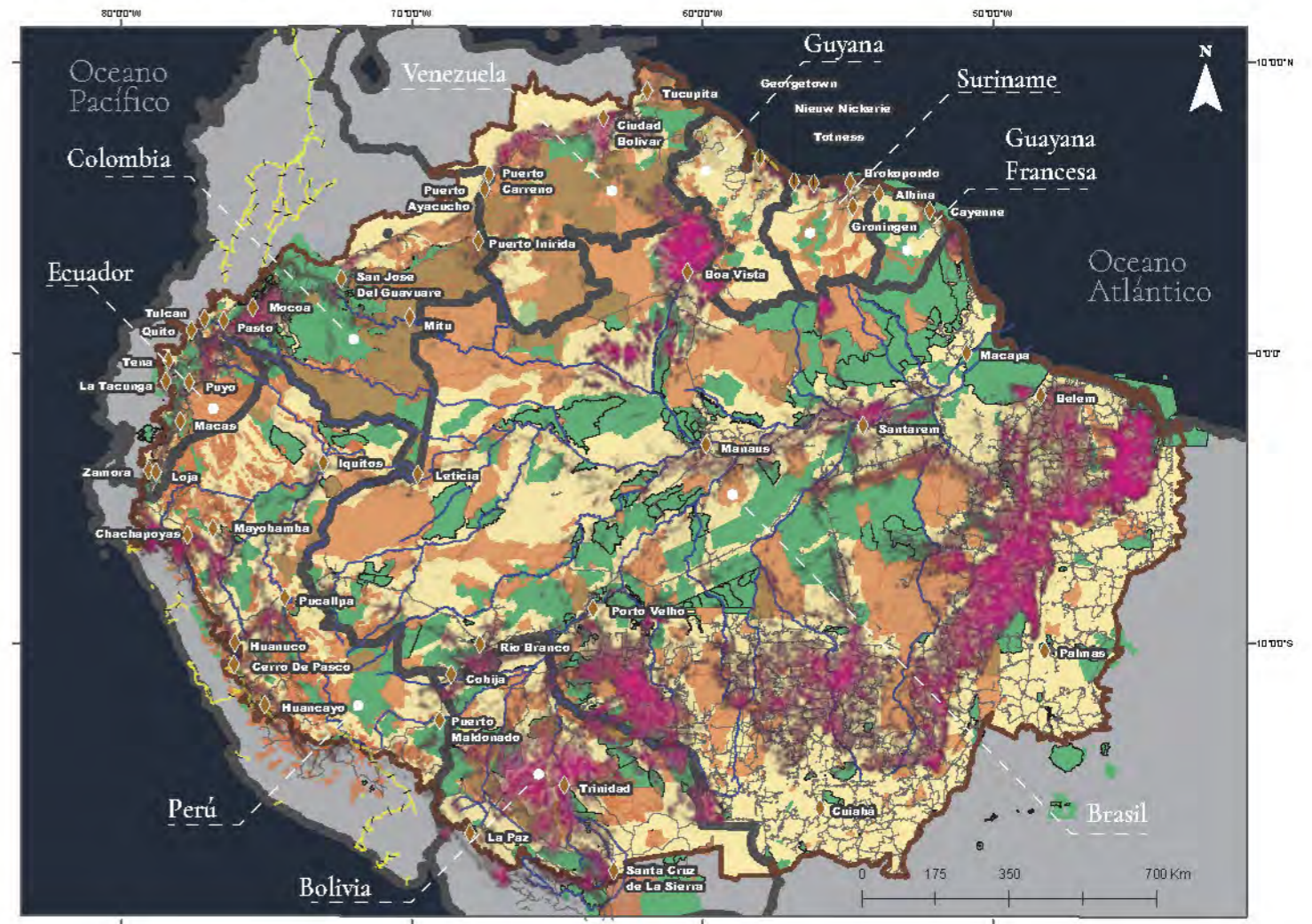
Fuente: Datos socioambientales, RAISG, 2018; datos de diferentes fuentes organizados por NIMA PUC-Rio, 2019.

# Panamazonía: Presiones Socioambientales

## Quemas



## Deforestación



### Leyenda

- Panamazonia
- Ríos
- Área Natural Protegida
- Límites Panamazónicos
- Vías
- Territorio Indígena
- Límites de los países
- Ferrovías
- Quemas<sup>1</sup>
- Capitales

<sup>1</sup>: Son datos acumulados hasta 2017

### Leyenda

- Panamazonia
- Ríos
- Área Natural Protegida
- Límites Panamazónicos
- Vías
- Territorio Indígena
- Límites de los países
- Ferrovías
- Capitales
- Deforestación<sup>2</sup>

<sup>2</sup>: Son datos acumulados desde 2000 hasta 2015

Fuente: Datos socioambientales, RAISG, 2018; datos de diferentes fuentes organizados por NIMA PUC-Rio, 2019.

# Destrucción extractivista

“Probablemente los pueblos originarios amazónicos nunca hayan estado tan amenazados en sus territorios como lo están ahora (Fr.PM). Los proyectos extractivos y agropecuarios que explotan inconsideradamente la tierra están destruyendo este territorio (cf. LS 4, 146), que corre el riesgo de ‘sabanizarse’ [18] La Amazonía está siendo disputada desde varios frentes. Uno responde a los grandes intereses económicos, ávidos de petróleo, gas, madera, oro, monocultivos agroindustriales, etc. Otro es el de un conservacionismo ecológico que se preocupa del bioma pero ignora a los pueblos amazónicos. Ambos producen heridas en la tierra y en sus pueblos: “Estamos siendo afectados por los madereros, ganaderos y otros terceros. Amenazados por actores económicos que implementan un modelo ajeno en nuestros territorios. Las empresas madereras entran al territorio para explotar el bosque, nosotros cuidamos el bosque para nuestros hijos, tenemos la carne, pesca, remedios vegetales, árboles frutales [...] La construcción de hidroeléctricas y el proyecto de hidrovías impacta sobre el río y sobre los territorios [...] Somos una región de territorios robados.” Instrumentum Laboris. Sínodo Especial para la Amazonía. N° 45

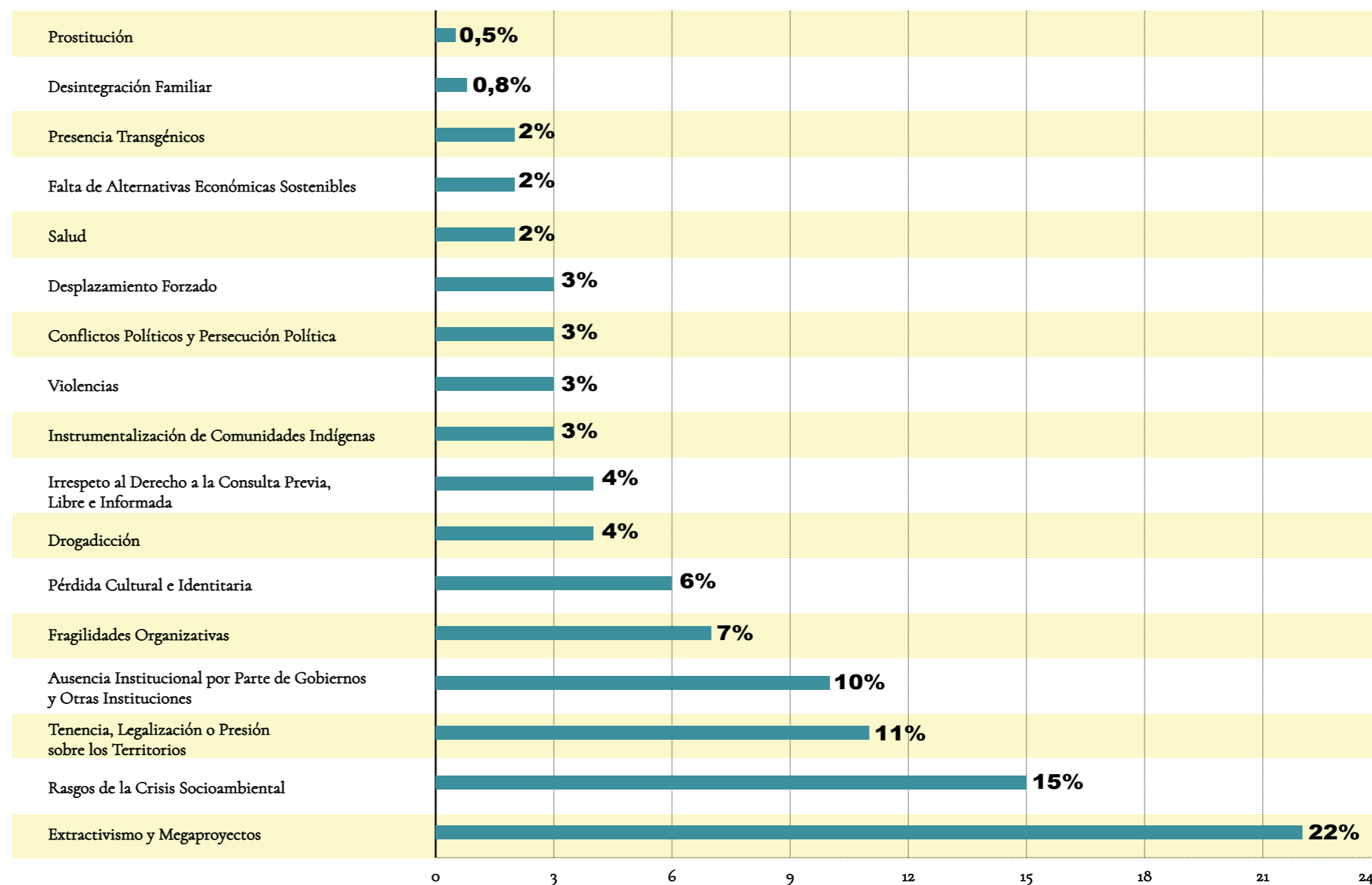
## Introducción

La Encíclica Laudato Si' (N°139) remarca la importancia de una comprensión integral sobre la crisis que vive el planeta: “No hay dos crisis separadas, una ambiental y otra social, sino una sola y compleja crisis socioambiental. Las líneas para la solución requieren una aproximación integral para combatir la pobreza, para devolver la dignidad a los excluidos y simultáneamente para cuidar la naturaleza”. A la luz del concepto de crisis socioambiental, se puede encontrar en los resultados a continuación, que existen factores como la contaminación del aire o de ríos, la tala indiscriminada de árboles, el tráfico de fauna silvestre, el precario tratamiento de desechos, la pérdida de especies animales y vegetales nativas, entre otros, que corresponden a la categoría de Rasgos de la Crisis Socioambiental.

## Descripción de resultados

Los Problemas Sociales relacionados con el Modelo de Desarrollo Extractivista identificados como más significativos son Extractivismo y Megaproyectos (22%), Rasgos de la Crisis Socioambiental (15%) y Tenencia, Legalización o Presión sobre Territorios (11%). Por otro lado, la Presencia de Transgénicos (2%), la Desintegración Familiar (0,8%) y la Prostitución (0,5%) tienen porcentajes bastante pequeños, que bien pueden indicar que su presencia es efectivamente reducida o bien que su magnitud en tanto problema está siendo invisibilizada.

## Panamazonía: Problemas Sociales Relacionados con el Modelo de Desarrollo Extractivista

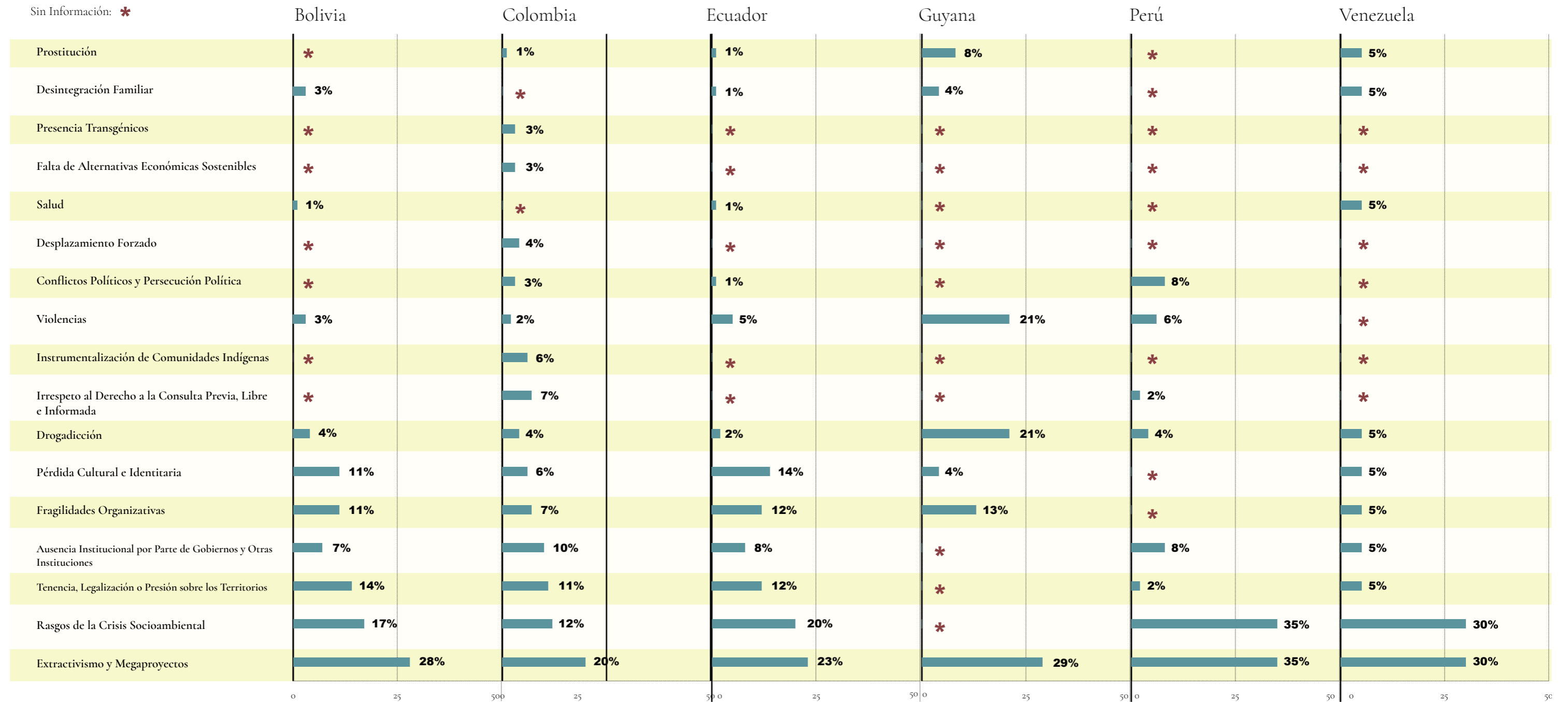


Fuente: Mapeo Red Eclesial Panamazónica. 2019

**Nota 1:** Los porcentajes en los presentes gráficos han sido aproximados al inmediato superior o inferior, de acuerdo a sus decimales, por lo que la sumatoria total puede variar en 1 o 2 puntos porcentuales respecto al 100%.

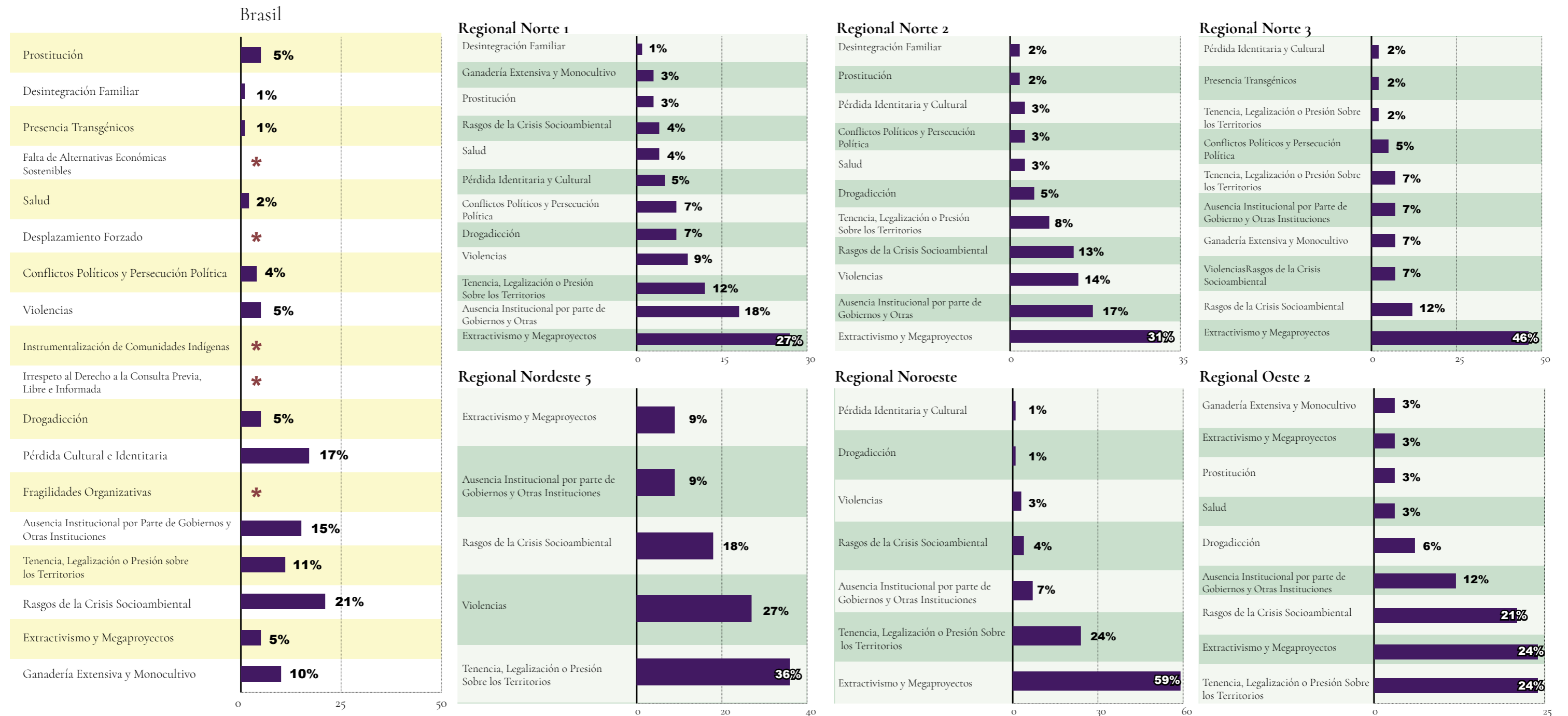
**Nota 2:** Los datos de estos gráficos no corresponden a toda la información de las personas entrevistadas sobre “Problemas Sociales Identificados”, “Amenazas a los Territorios de los Pueblos Indígenas” o “Derechos Violados” relacionados al Modelo de Desarrollo Extractivista, sino a un trabajo de análisis deductivo que extrae las respuestas de las temáticas relacionadas a este fenómeno. Entre los criterios de selección estuvo además el tipo de agente responsable de las amenazas al territorio, considerando para este caso pertinentes a la acción u omisión del Estado, y la presencia y actuación de grandes empresas.

# Problemas Sociales Relacionados con el Modelo de Desarrollo Extractivista en cada país de la Panamazonía



Fuente: Mapeo Red Eclesial Panamazónica. 2019

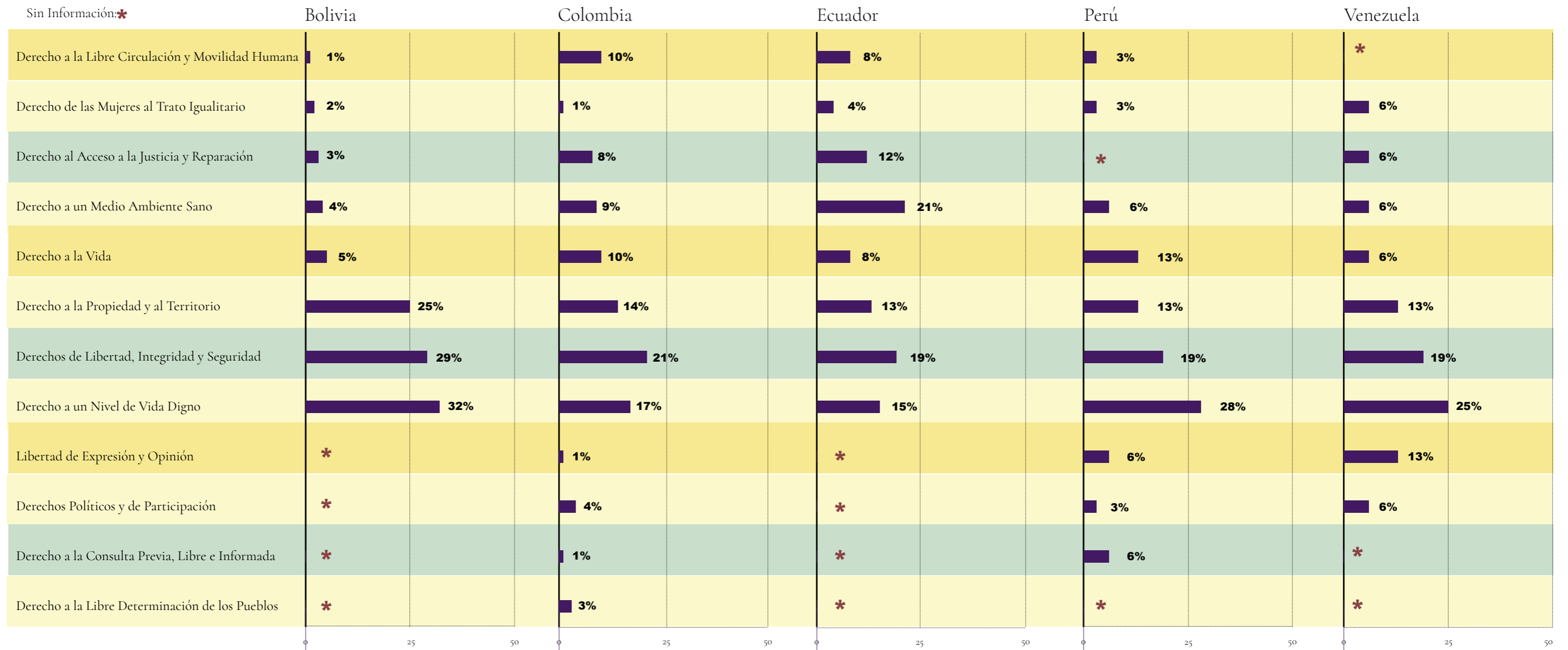
# Problemas Sociales Relacionados con el Modelo de Desarrollo Extractivista en Brasil y sus Regionales



Fuente: Mapeo Red Eclesial Panamazónica. 2019

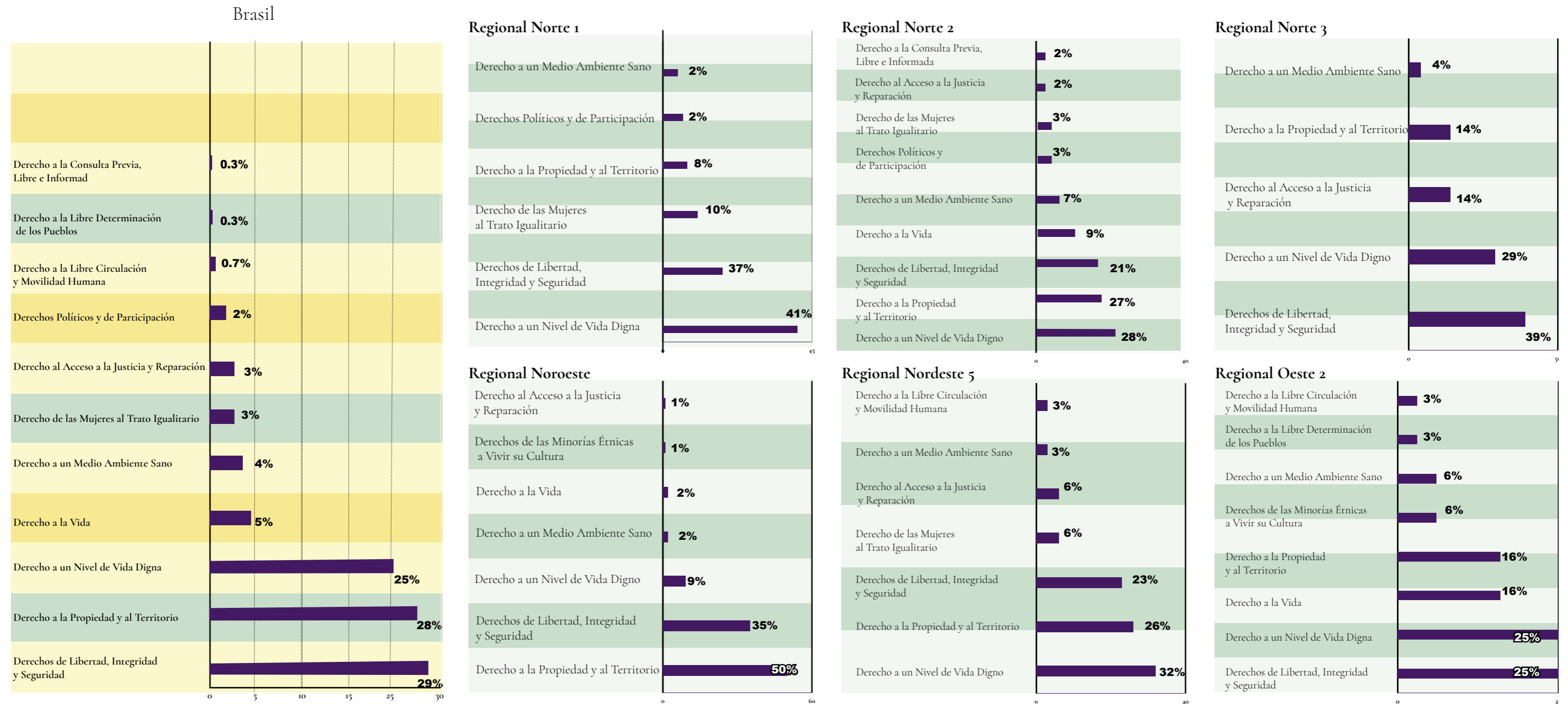
**Nota:** Los porcentajes en los presentes gráficos han sido aproximados al inmediato superior o inferior, de acuerdo a sus decimales, por lo que la sumatoria total puede variar en 1 o 2 puntos porcentuales respecto al 100%.

# Derechos Violados Relacionados con el Modelo de Desarrollo Extractivista en cada país de la Panamazonía



Fuente: Mapeo Red Eclesial Panamazónica. 2019

# Derechos Violados Relacionados con el Modelo de Desarrollo Extractivista en Brasil y sus Regionales



Fuente: Mapeo Red Eclesial Panamazónica. 2019

**Nota:** Los porcentajes en los presentes gráficos han sido aproximados al inmediato superior o inferior, de acuerdo a sus decimales, por lo que la sumatoria total puede variar en 1 o 2 puntos porcentuales respecto al 100%.

# Acompañamiento Integral de la Iglesia para la Defensa de los Derechos Humanos

“Para cuidar la Amazonía, las comunidades aborígenes son indispensables interlocutores, pues son precisamente ellos quienes normalmente mejor cuidan sus territorios (cf. LS 149). De allí que, al comienzo del proceso sinodal, el papa Francisco, en su primera visita a tierras amazónicas, se dirigió a los líderes indígenas locales diciéndoles: ‘he querido venir a visitarlos y escucharlos, para estar juntos en el corazón de la Iglesia, unirmos a sus desafíos y con ustedes reafirmar una opción sincera por la defensa de la vida, defensa de la tierra y defensa de las culturas’ (Fr.PM). Las comunidades amazónicas comparten esta perspectiva de la integralidad ecológica: Toda la actividad de la iglesia en la Amazonía debe partir de la integralidad del ser humano (vida, territorio y cultura)”

Instrumentum Laboris. Sínodo Especial para la Amazonía. N° 49

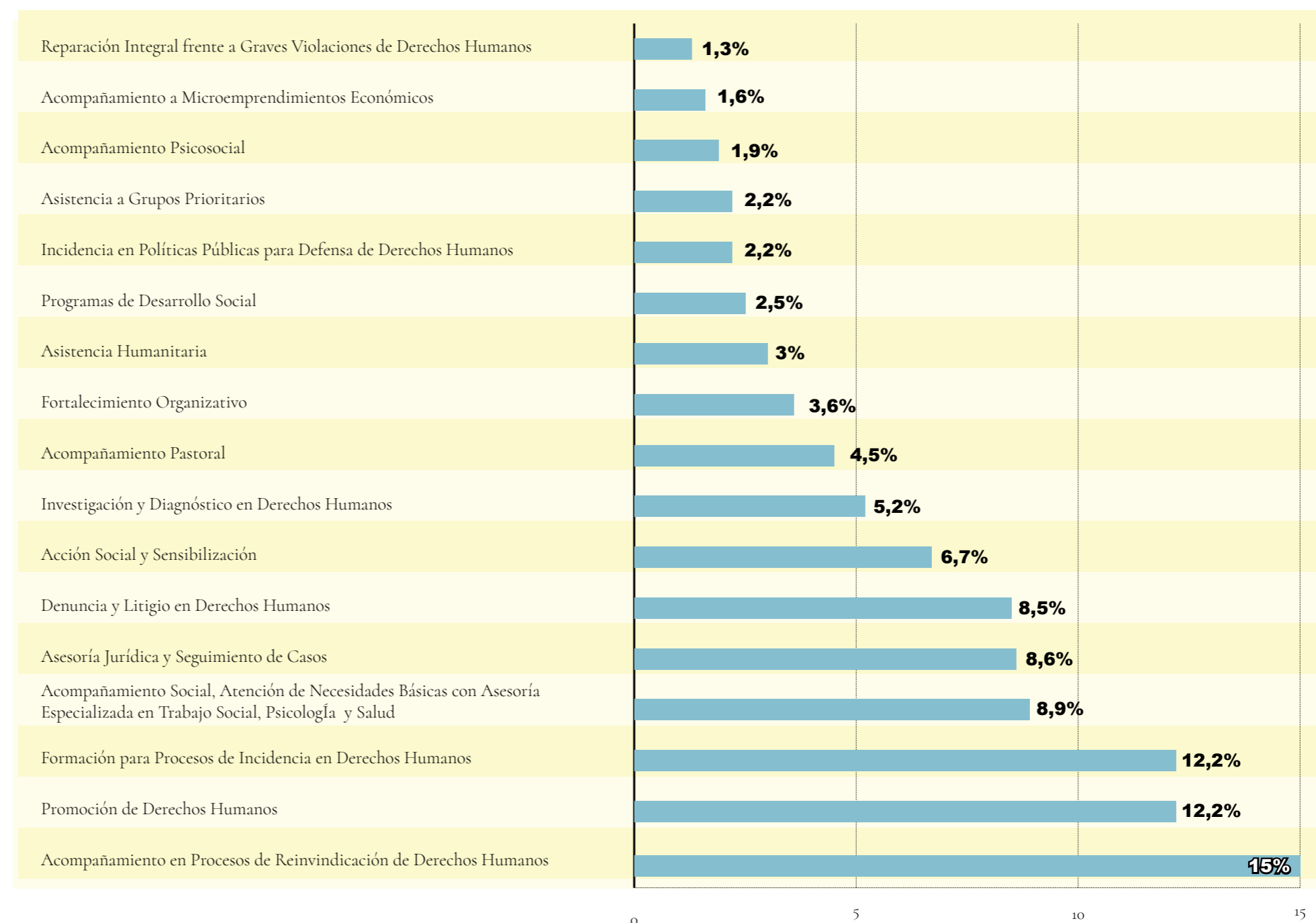
## Introducción

Ante las constantes violaciones a los derechos humanos a las poblaciones amazónicas, la Iglesia ha fortalecido de manera progresiva su aporte al acompañamiento de la defensa de derechos y la exigibilidad en distintos espacios. Destacamos a continuación, las áreas en las que se brinda este acompañamiento a nivel panamazónico.

## Descripción de resultados

Las Estrategias de Acompañamiento de la Iglesia en Derechos Humanos están principalmente orientadas a impulsar la Reivindicación (15%), Promoción y Defensa (12%) de los mismos, así como también se promueve la Formación para Incidencia (12%), el Acompañamiento Social (9%) y se brinda Asesoría Jurídica (9%). En menor medida se reconoce la presencia de estrategias de Acompañamiento Psicosocial, Acompañamiento a Microemprendimientos Económicos y la Reparación Integral en casos de Graves Violaciones a Derechos Humanos.

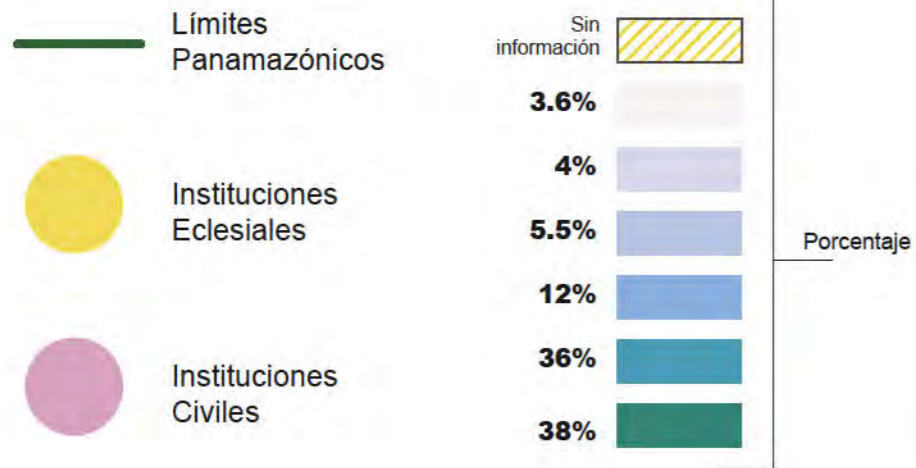
## Panamazonía: Estrategias de Acompañamiento en Defensa de Derechos Humanos



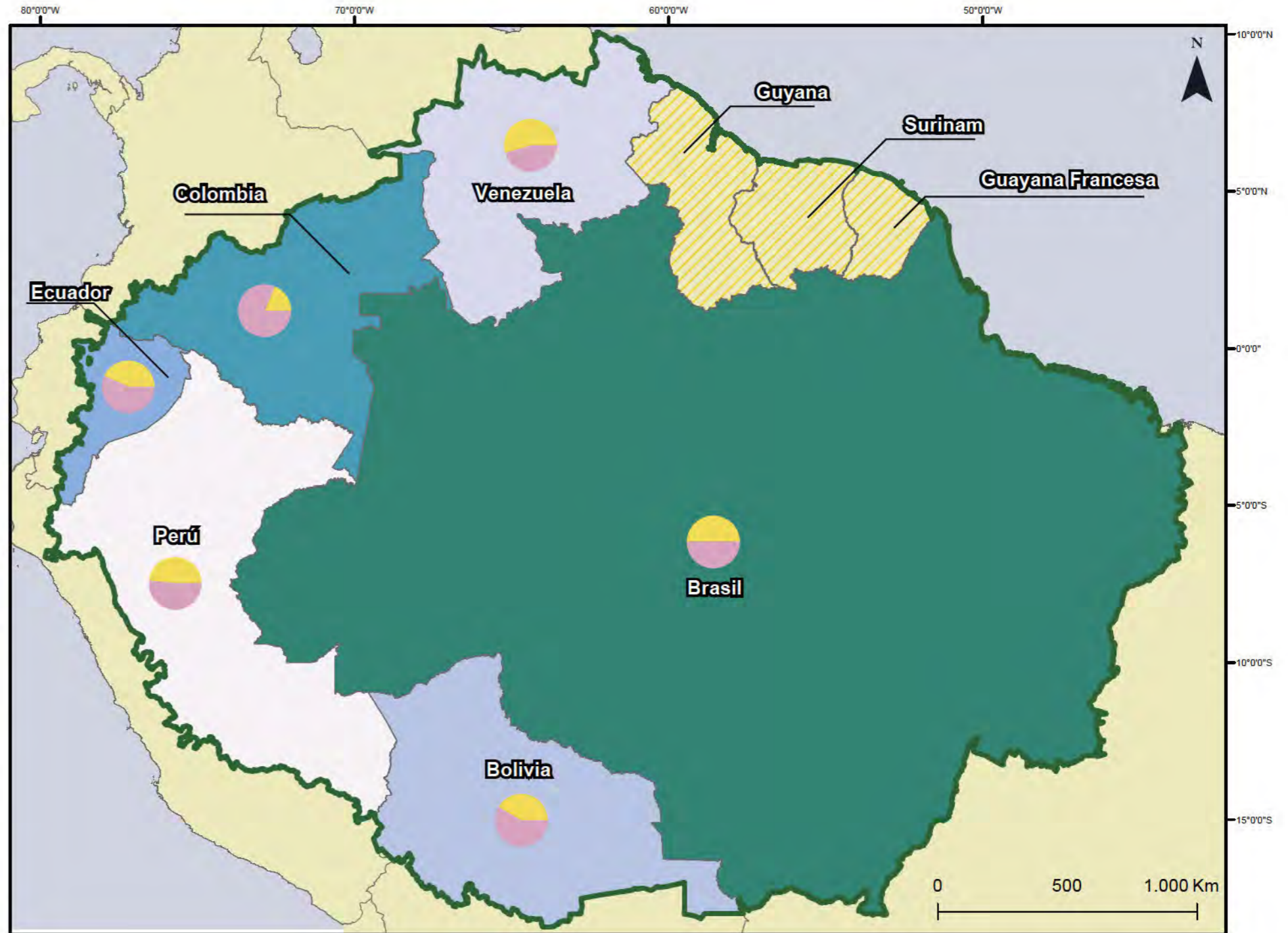
Fuente: Mapeo Red Eclesial Panamazónica. 2019

# Mapa: Acompañamiento a Violaciones de Derechos Humanos

## Leyenda



País	Ecles.	Soc. Civil	Total	%
Perú	13	14	27	3.6%
Venezuela	17	14	31	4%
Bolivia	17	24	41	5.5%
Ecuador	39	51	90	12%
Colombia	50	219	269	36%
Brasil	144	144	288	38%
<b>Total</b>	<b>280</b>	<b>466</b>	<b>746</b>	<b>100%</b>



Fuente: Mapeo Red Eclesial Panamazónica, 2019, datos organizados por NIMA PUC-Rio, 2019.

Nota: Los datos de cantidades de instituciones tanto civiles como eclesiásticas corresponden al proceso de levantamiento de información en el territorio durante el ejercicio de mapeo, a través de informantes clave. Existen, con seguridad, más instituciones civiles que no fueron informadas en el momento de levantar la información en territorio.

# Pueblos Indígenas en Aislamiento Voluntario (PIAV)

*“Los PIAV son vulnerables ante las amenazas provenientes de los sectores de la agroindustria y aquellos que explotan clandestinamente los minerales, la madera y otros recursos naturales. Son víctimas también del narcotráfico, de los mega-proyectos de infraestructura como las hidroeléctricas y las carreteras internacionales y de las actividades ilegales vinculadas al modelo de desarrollo extractivista.”*

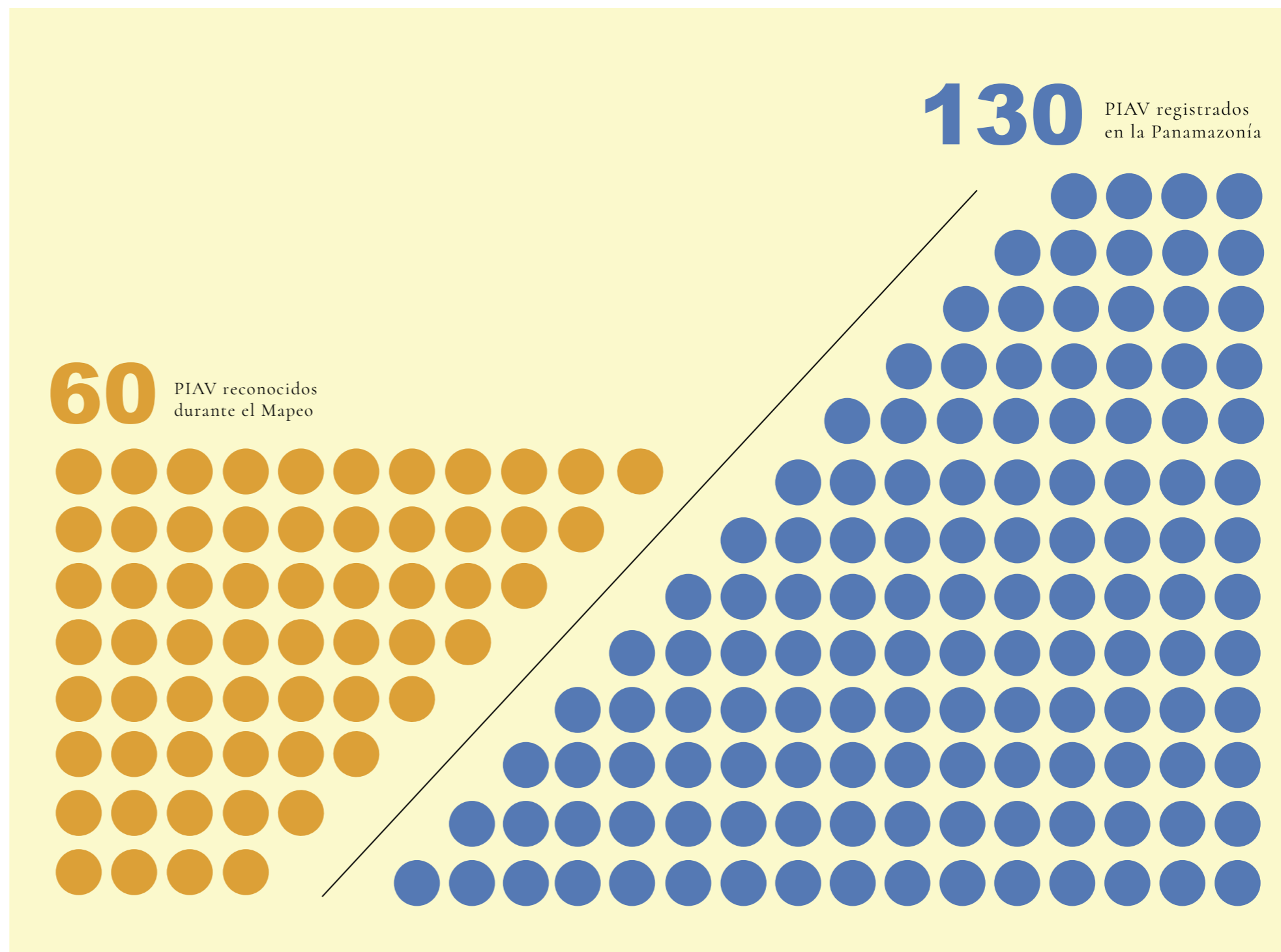
Instrumentum Laboris. Sínodo Especial para la Amazonía. N° 59

## Introducción

“En el territorio de la Amazonía existen, según datos de instituciones especializadas de la Iglesia (Ej. CIMI) y otras, entre 110 y 130 distintos Pueblos Indígenas en Aislamiento Voluntario o “pueblos libres”. Ellos viven al margen de la sociedad o en contacto esporádico con ella. No conocemos sus nombres propios, idiomas o culturas. Por eso también los llamamos “pueblos aislados”, “libres”, “autónomos” o “pueblos sin contacto”. Estos pueblos viven en profunda conexión con la naturaleza. Muchos de ellos han elegido aislarse por haber sufrido traumas anteriores; otros han sido forzados violentamente por la explotación económica de la Amazonía. Los PIAV resisten al actual modelo de desarrollo económico depredador, genocida y ecocida, optando por el cautiverio para vivir en libertad (cf. Fr.PM)” (Instrumentum Laboris. Sínodo Especial para la Amazonía. N° 57)

## Descripción de resultados

Los Pueblos Indígenas en Aislamiento Voluntario que fueron reconocidos durante el levantamiento de información del proceso de Mapeo Eclesial en la Panamazonía fueron 60. Cuando en realidad, como se mencionó anteriormente, existen entre 110 y 130 registros de distintos grupos de estos pueblos. Su opción de vida, alejada del contacto con otros pueblos y en constante dislocación para evitar los lugares tomados por las empresas extractivas y los megaproyectos ha hecho que sea una realidad difícil de comprender en el contexto eclesial. A pesar de los crecientes esfuerzos de articulación entre sectores civiles especializados y la Iglesia para el cuidado de estos pueblos, a través del respeto de su opción de vida, se debe promover la mayor conciencia y el reconocimiento de lo importante que es para la Amazonía la existencia de estos pueblos como protectores del territorio.



# Urbanización

“Según las estadísticas, la población urbana de la Amazonía ha aumentado de modo exponencial; actualmente entre el 70 y el 80 % de la población reside en ciudades. Muchas de ellas carecen de infraestructura y de recursos públicos necesarios para afrontar las necesidades de la vida urbana. Mientras aumenta el número de ciudades disminuye el número de habitantes de las poblaciones rurales.”

Instrumentum Laboris. Sínodo Especial para la Amazonía. N° 71

## Introducción

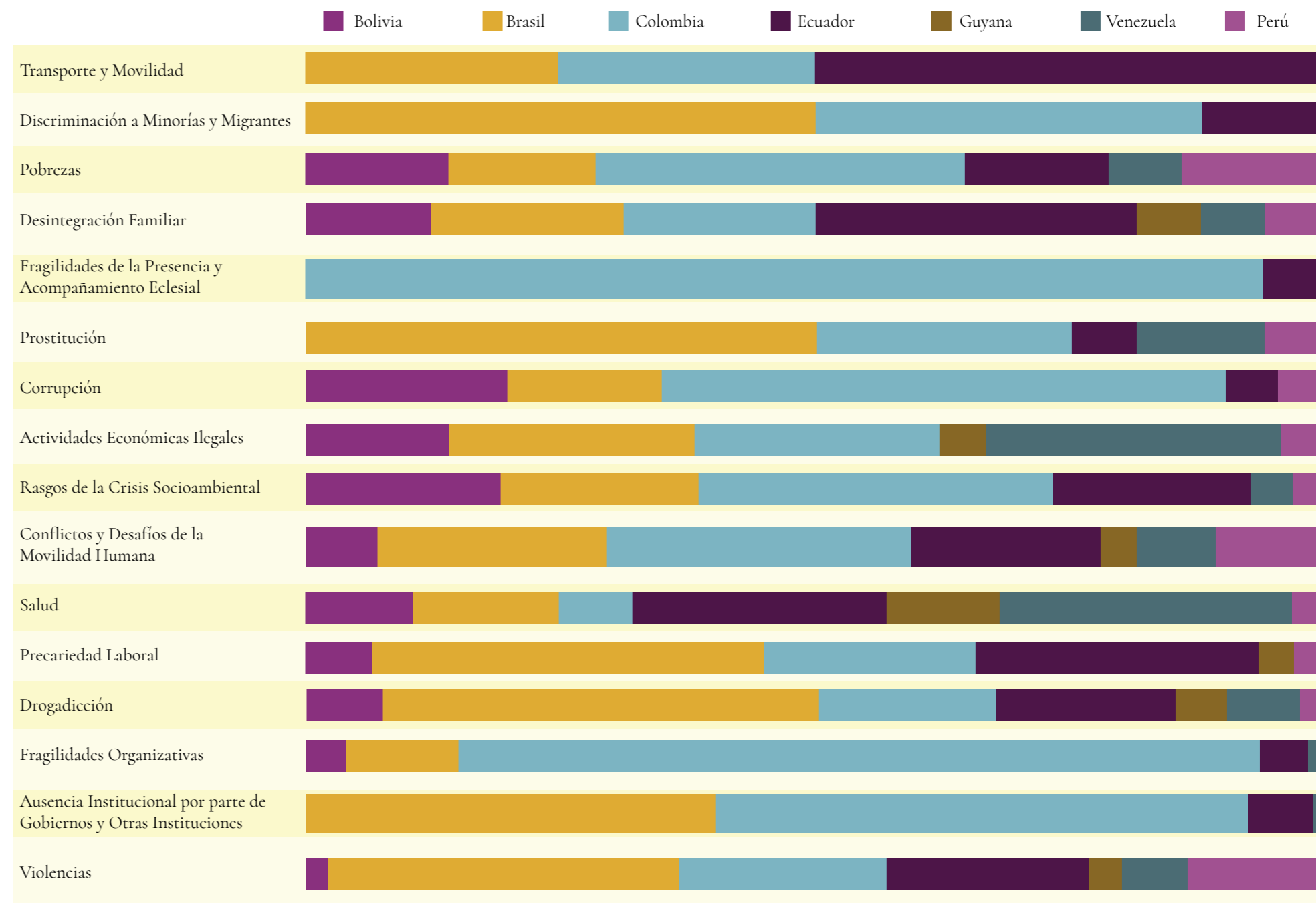
“La Amazonía es el pulmón del planeta, pero la devastación de la región ha provocado un gran desplazamiento de la población en pos de una vida mejor. Según las estadísticas, la población urbana de la Amazonía ha aumentado exponencialmente. Actualmente entre el 70 y el 80 % de la población reside en ciudades, careciendo de infraestructura y recursos públicos necesarios para afrontar las necesidades de la vida urbana.” (Instrumentum Laboris. Sínodo Especial para la Amazonía. Versión Simplificada -REPAM- Pag. 26)

## Descripción de resultados

Los Problemas Sociales en Centros Urbanos con mayor recurrencia son: Violencias (19,7%), que incluye Violencia Urbana, Violencia en Tránsito, Violencia Sexual, Violencia Intrafamiliar, Violencia contra Mujeres, Microtráfico, Maltrato Infantil, Inseguridad y Criminalidad, Delincuencia y, Acoso Escolar.

La categoría Ausencia Institucional por Parte de Gobiernos y Otras Instituciones con 15,9%; Fragilidades Organizativas (9,5%). Aquellos con presencia menos significativa son: Pobrezas (2,9%); Discriminación a Minorías y Migrantes (1,7%); Transporte y Movilidad (1%). Cabe recalcar que los menores porcentajes no necesariamente representan una menor presencia del problema o una menor gravedad, sino que pueden estar relacionados a una mala lectura o identificación de los fenómenos sociales, que pueden hallarse invisibilizados o poco tomados en cuenta.

## Panamazonía: Frecuencia de Problemas Sociales Identificados en Centros Urbanos (Por País)



Fuente: Mapeo Red Eclesial Panamazónica. 2019

**Nota:** En el gráfico se puede apreciar la frecuencia con la que son identificados los problemas sociales, relacionados con las ciudades, en cada país. A su vez, se puede observar cómo según cada categoría existe una visibilización distinta ante los problemas identificados. Cabe recalcar que aunque haya distintas proporciones en la cantidad de respuestas registradas, la relación entre categorías y entre países refleja las tendencias marcadas a partir de la información proporcionada.

# La Conversión Ecológica

*“Les hace falta entonces una conversión ecológica, que implica dejar brotar todas las consecuencias de su encuentro con Jesucristo en las relaciones con el mundo que los rodea (LS 217)”*

Instrumentum Laboris. Sínodo Especial para la Amazonía. Pág. 22

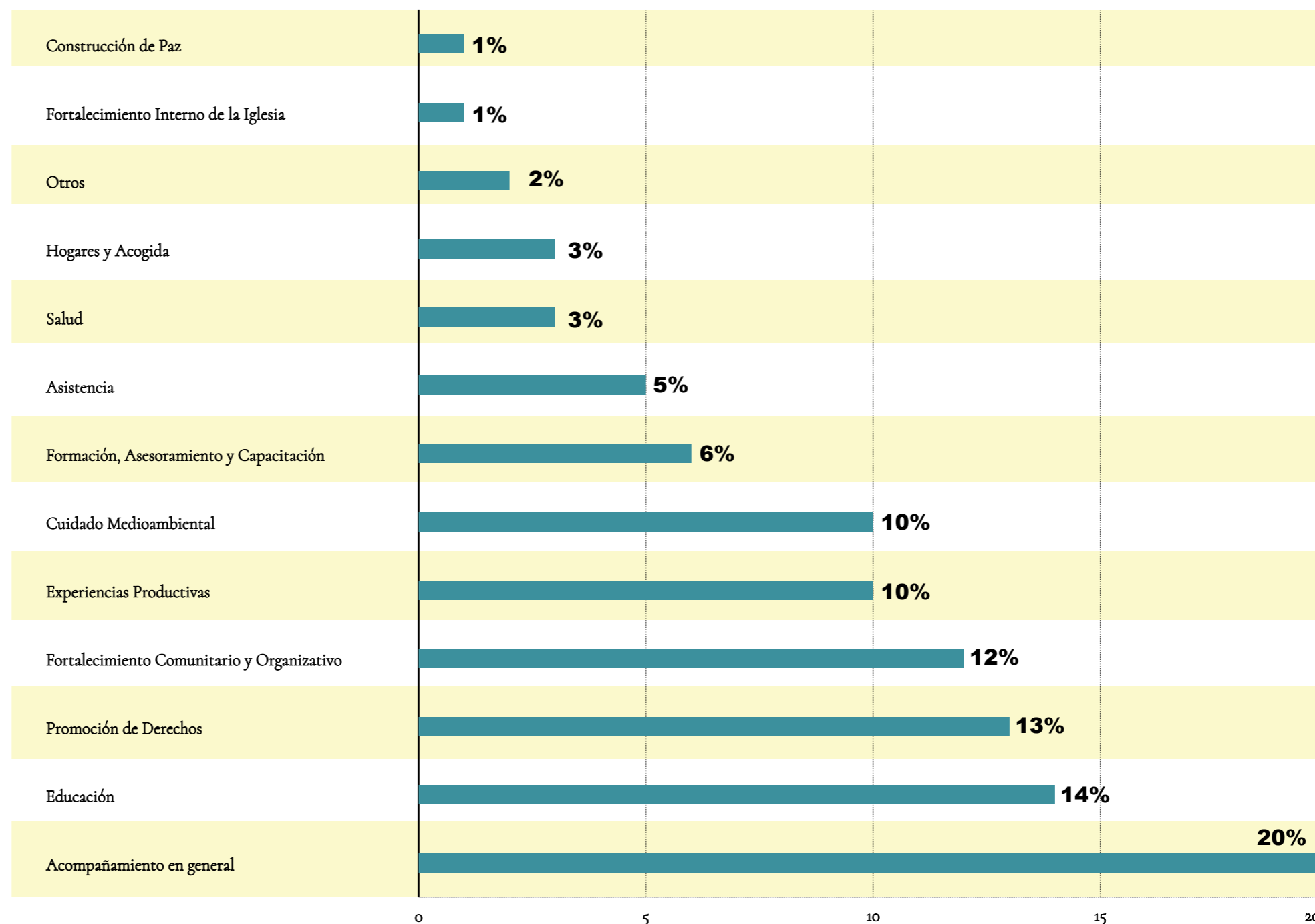
## Introducción

“La reconciliación con la creación a la que nos invita el papa Francisco (cf. LS 218), supone superar ante todo una actitud pasiva que renuncia (...) También la Iglesia puede ser tentada de permanecer encerrada en sí misma, renunciando a su misión de anunciar el evangelio y de hacer presente el Reino de Dios. Por el contrario, una Iglesia en salida es una iglesia que se confronta con el pecado de este mundo del cual ella misma no es ajena (cf. EG 20-24). Este pecado, como decía san Juan Pablo II, no es sólo personal sino también social y estructural (Cf. RP 16; SRS 36; SD 243; DAp. 92) y como advierte Francisco, «todo está conectado» (LS 138). Cuando «el ser humano se declara autónomo de la realidad y se constituye en dominador absoluto, la misma base de su existencia se desmorona» (LS 117). Cristo redime la creación entera sometida por el ser humano al pecado (cf. Rom 8,19-22).” (Instrumentum Laboris. Sínodo Especial para la Amazonía. N°100)

## Descripción de resultados

Los Proyectos Sociales que trabajan con pueblos indígenas, ribereños, afrodescendientes, campesinos y/u otras comunidades tradicionales, están principalmente orientados hacia áreas de Acompañamiento en general (20%), Educación (14%), Promoción de Derechos (13%) y Fortalecimiento Comunitario y Organizativo (12%). En menor medida se encuentran los Proyectos Sociales en las áreas de Hogares y Acogida (3%), Fortalecimiento Interno (1%) y Otros (2%) proyectos que no proporcionaron mayor información.

## Panamazonía: Proyectos Sociales



**Nota:** Los porcentajes en los presentes gráficos han sido aproximados al inmediato superior o inferior, de acuerdo a sus decimales, por lo que la sumatoria total puede variar en 1 o 2 puntos porcentuales respecto al 100%.

Fuente: Mapeo Red Eclesial Panamazónica. 2019

# Parte III: Iglesia Profética en la Amazonía: *desafíos y esperanzas*

---

## Índice de Gráficos y Mapas

### **Página 28**

*Mapa - Jurisdicciones Eclesiásticas de la Panamazonía*

### **Página 29**

*Mapa - Presencia de la Iglesia*

### **Página 30**

*Gráfico - Agentes de Pastoral en la Panamazonía*

### **Página 31**

*Gráfico - Panamazonía: Pastorales Existentes*

### **Página 32**

*Mapa: Presencia de Instituciones Sociales de la Iglesia y la Sociedad Civil*

### **Página 33**

*Gráfico - Pastorales Existentes en cada País de la Panamazonía*

### **Página 34**

*Gráfico - Pastorales Existentes en Brasil y sus Regionales*

### **Página 35**

*Gráfico - Panamazonía: Presencia de Otras Denominaciones Religiosas*

### **Página 36**

*Mapa - Experiencias de Justicia Social y Ambiental*

### **Página 37**

*Gráfico - Panamazonía: Principales Problemas Sociales Identificados*

### **Página 38**

*Gráfico - Subcategorías de los Principales Problemas Identificados en la Panamazonía*

### **Página 39**

*Gráfico - Subcategorías de los Principales Problemas Identificados en la Panamazonía*

### **Página 40**

*Gráfico - Principales Problemas Identificados en los Países Panamazónicos*

### **Página 41**

*Gráfico - Principales Problemas Identificados en Brasil y sus Regionales*

### **Página 42**

*Gráfico - Subcategorías del Problema Principal Identificado en cada País de la Panamazonía*

### **Página 43**

*Gráfico - Panamazonía: Signos de Esperanza*

### **Página 44**

*Gráfico - Signos de Esperanza en cada País de la Panamazonía*

### **Página 45**

*Gráfico - Signos de Esperanza en Brasil y sus Regionales*

### **Página 46**

*Gráfico - Panamazonía: Acompañamiento Problemas Sociales*

### **Página 47**

*Gráfico - Panamazonía: Distribución Femenina y Masculina en Cargos de Responsabilidad*

### **Página 48**

*Gráfico - Panamazonía: Problemas Sociales Identificados Relativos a Cultura*

*Gráfico - Panamazonía: Derechos Violados Relativos a Cultura*

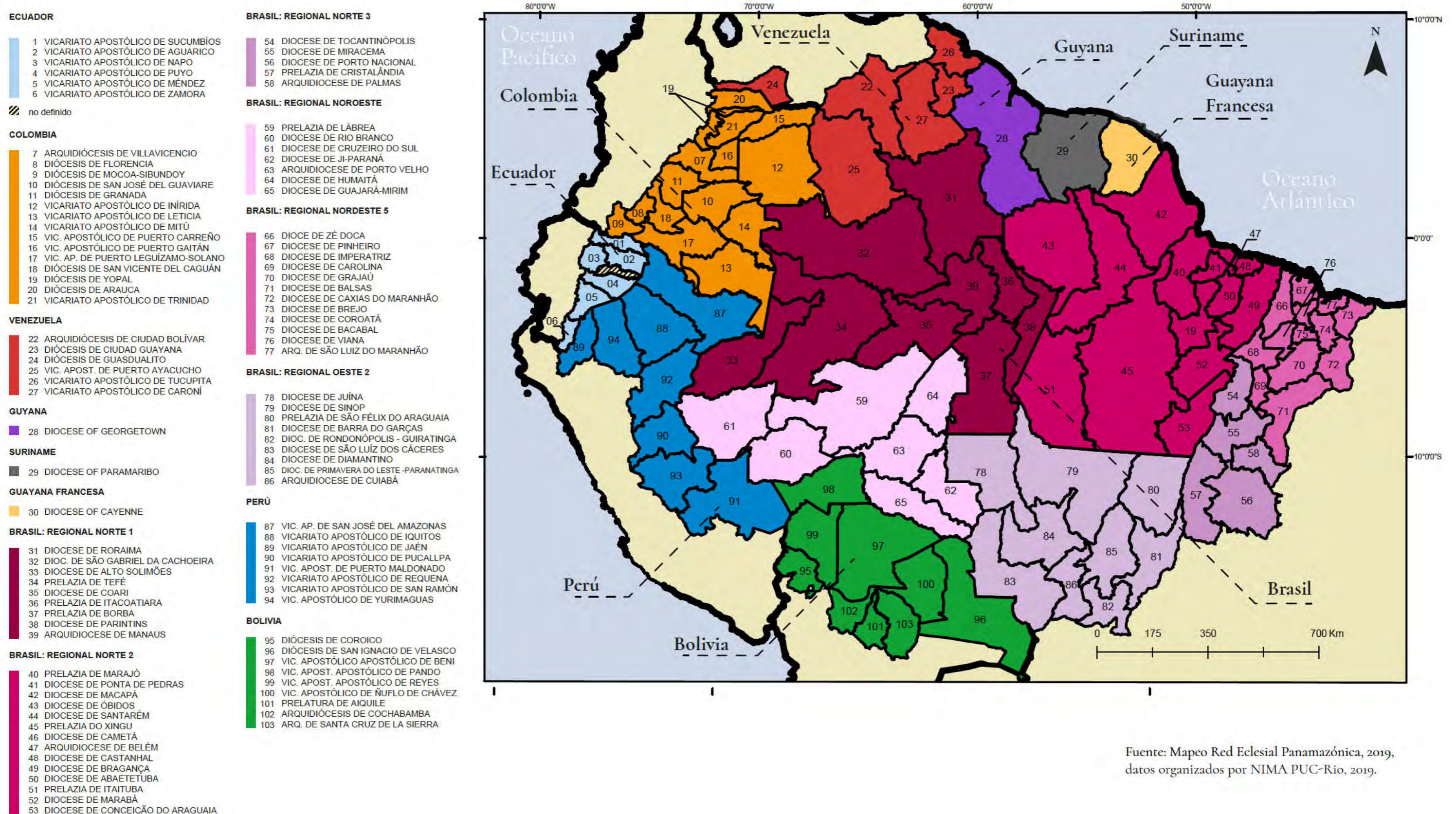
### **Página 49**

*Gráfico - Problemas Sociales Identificados Relativos a Cultura, en cada País de la Panamazonía*

### **Página 50**

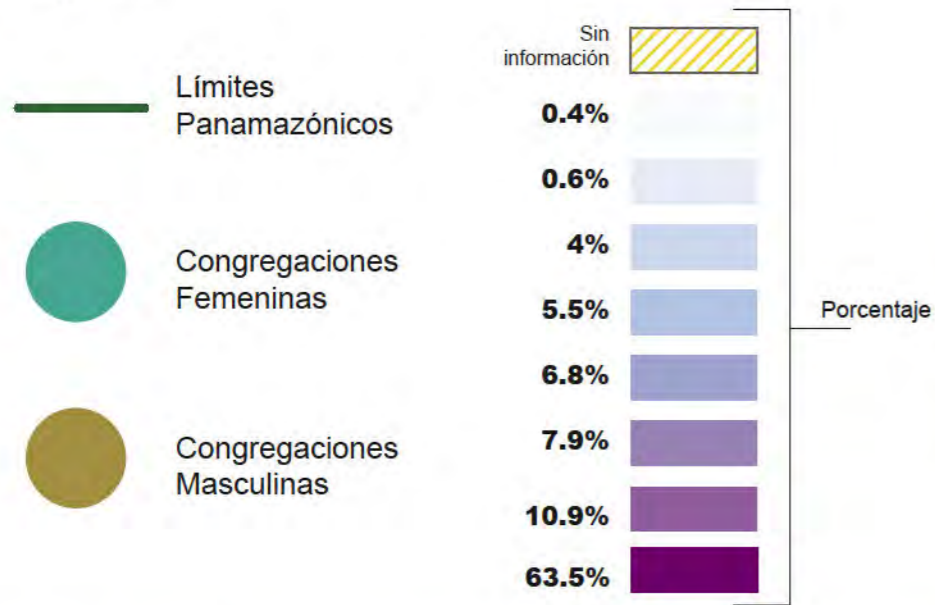
*Gráfico - Problemas Sociales Identificados Relativos a Cultura, en Brasil y sus Regionales*

Mapa: Jurisdicciones Eclesiásticas de la Panamazonía

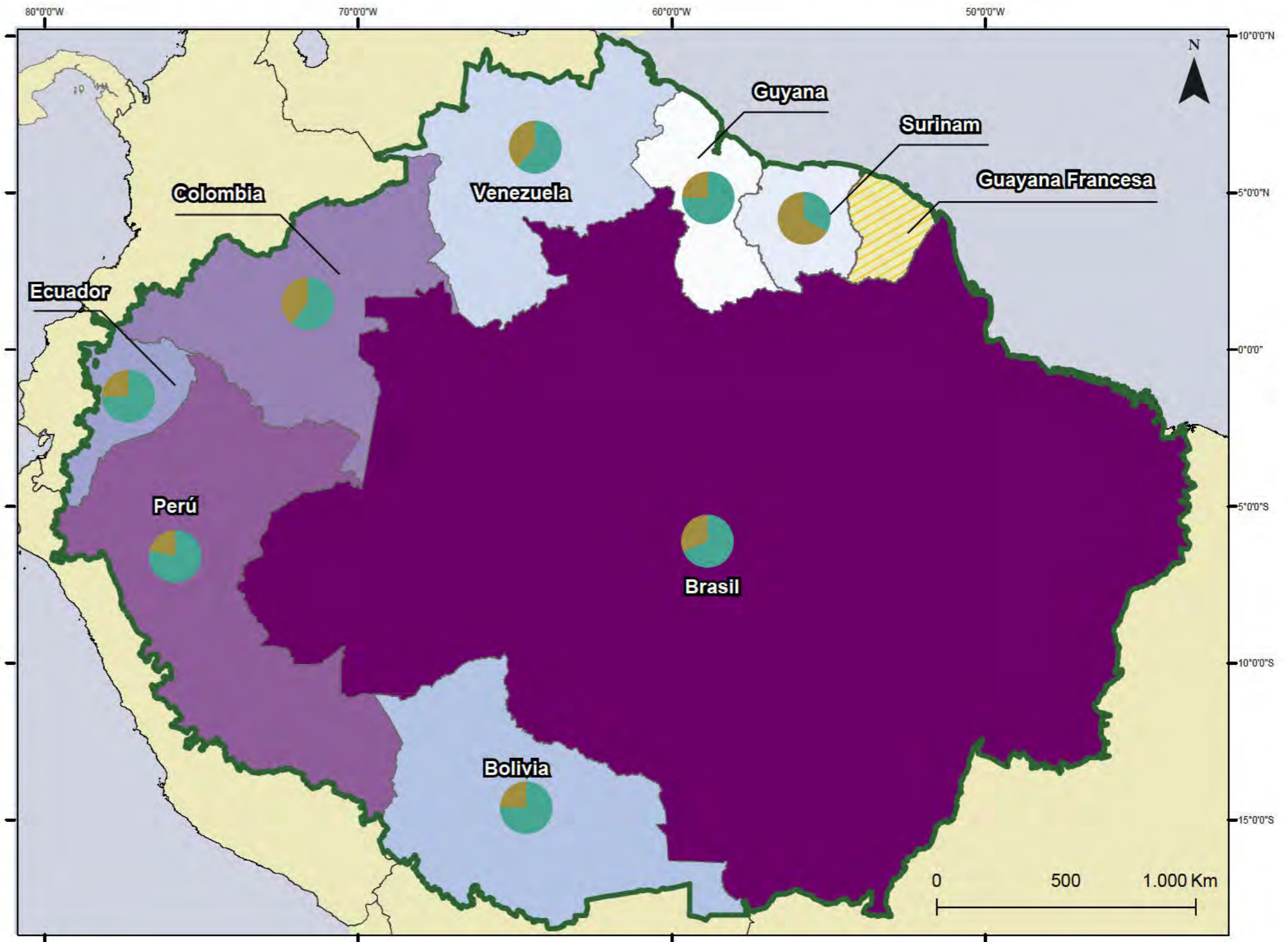


# Mapa: Presencia de la Iglesia

## Leyenda



País	Congregaciones Masculinas	Congregaciones Femeninas	Sumatoria Congregaciones	(%)
Guyana	1	3	4	0.4%
Suriname	4	2	6	0.6%
Venezuela	15	24	39	4%
Bolivia	13	40	53	5.5%
Ecuador	17	49	66	6.8%
Colombia	30	46	76	7.9%
Perú	23	82	105	10.9%
Brasil	192	417	609	63.5%
<b>Total</b>	<b>295</b>	<b>663</b>	<b>958</b>	<b>100%</b>

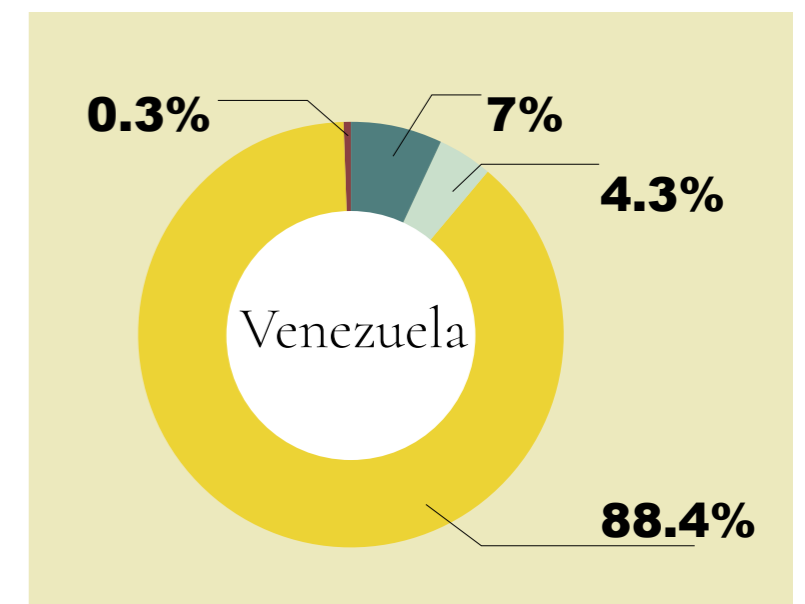
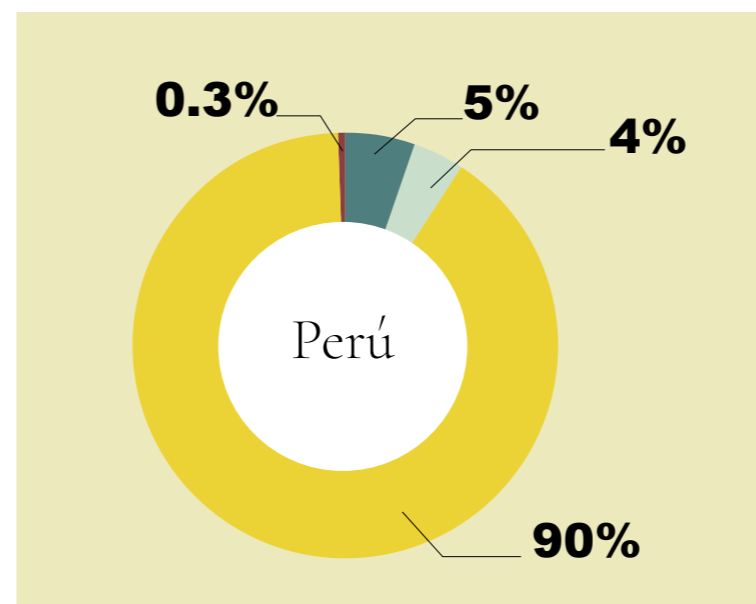
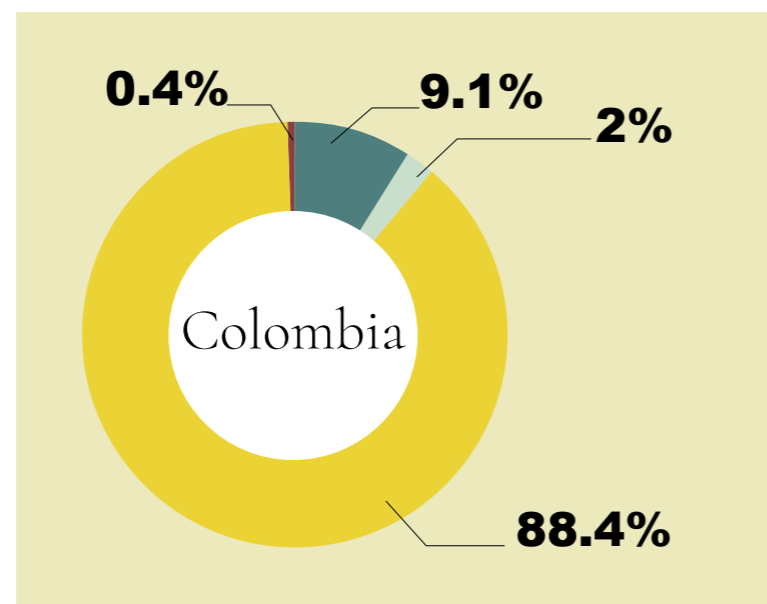
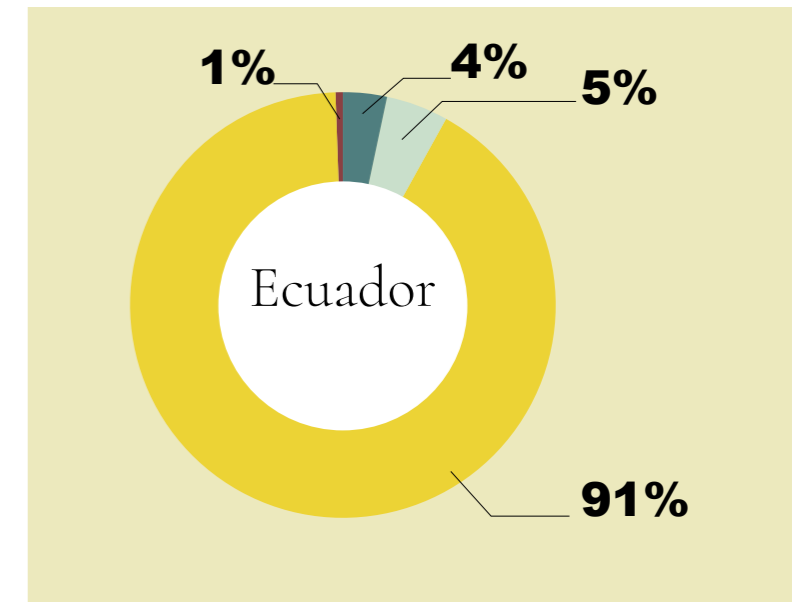
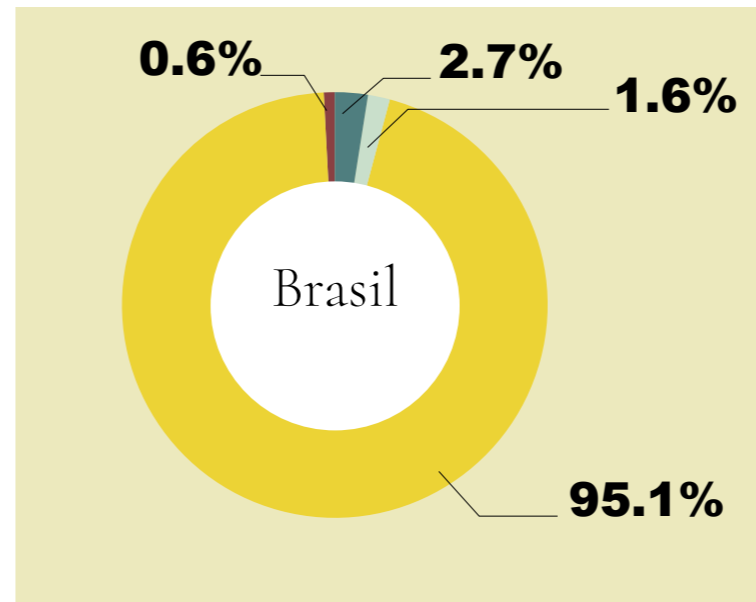
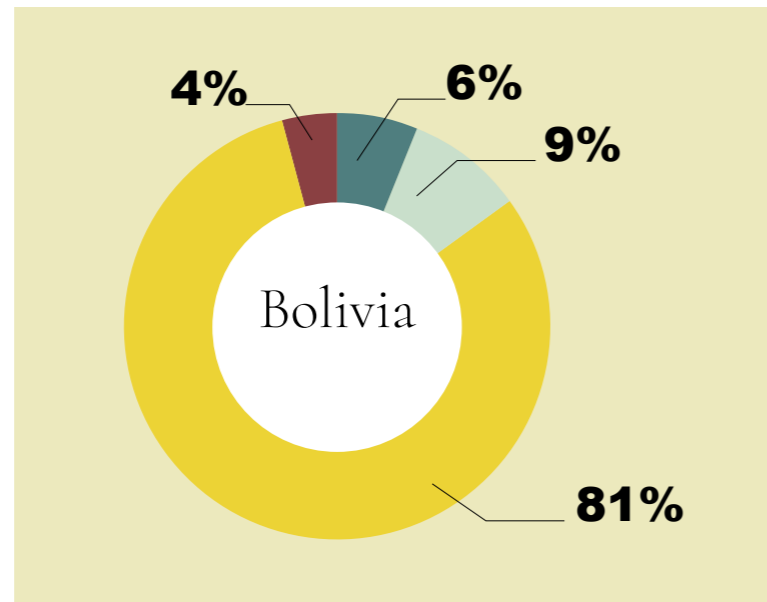


Fuente: Mapeo Red Eclesial Panamazónica, 2019, datos organizados por NIMA PUC-Rio, 2019.

## Gráficos: Agentes de Pastoral en la Panamazonía

### Leyenda

- Religiosos
- Sacerdotes
- Diáconos Permanentes
- Colaboradores Laicos



**Nota:** Sobre los datos de Agentes de Pastoral en Guyana, Guayana Francesa y Suriname, no contamos con información contrastada que pueda ser representada en gráficos.

Fuente: Mapeo Red Eclesial Panamazónica, 2019.

# Iglesia con Rostro Amazónico

*“Los nuevos caminos para la pastoral de la Amazonía requieren ‘relanzar con fidelidad y audacia’ la misión de la Iglesia (DAP. 11) en el territorio y profundizar el «proceso de inculturación» (EG 126) e interculturalidad (cf. LS 63, 143, 146) que exige a la Iglesia en la Amazonía propuestas «valientes», lo cual supone coraje y pasión, como nos pide el papa Francisco. La evangelización en la Amazonía es un banco de prueba para la Iglesia y para la sociedad.”*  
Instrumentum Laboris. Sínodo Especial para la Amazonía. N°106

## Introducción

Necesitamos que los pueblos originarios moldeen culturalmente las Iglesias locales amazónicas. El rostro amazónico es el de una Iglesia con una clara opción por y con los pobres y por el cuidado de la creación. Desde los pobres, y desde la actitud de cuidado de los bienes de Dios, se abren nuevos caminos de la iglesia local y se continúan hacia la Iglesia universal.

- Una Iglesia con rostro amazónico posee una dimensión eclesial y política, de desarrollo social, ecológico y pastoral, muchas veces conflictiva.

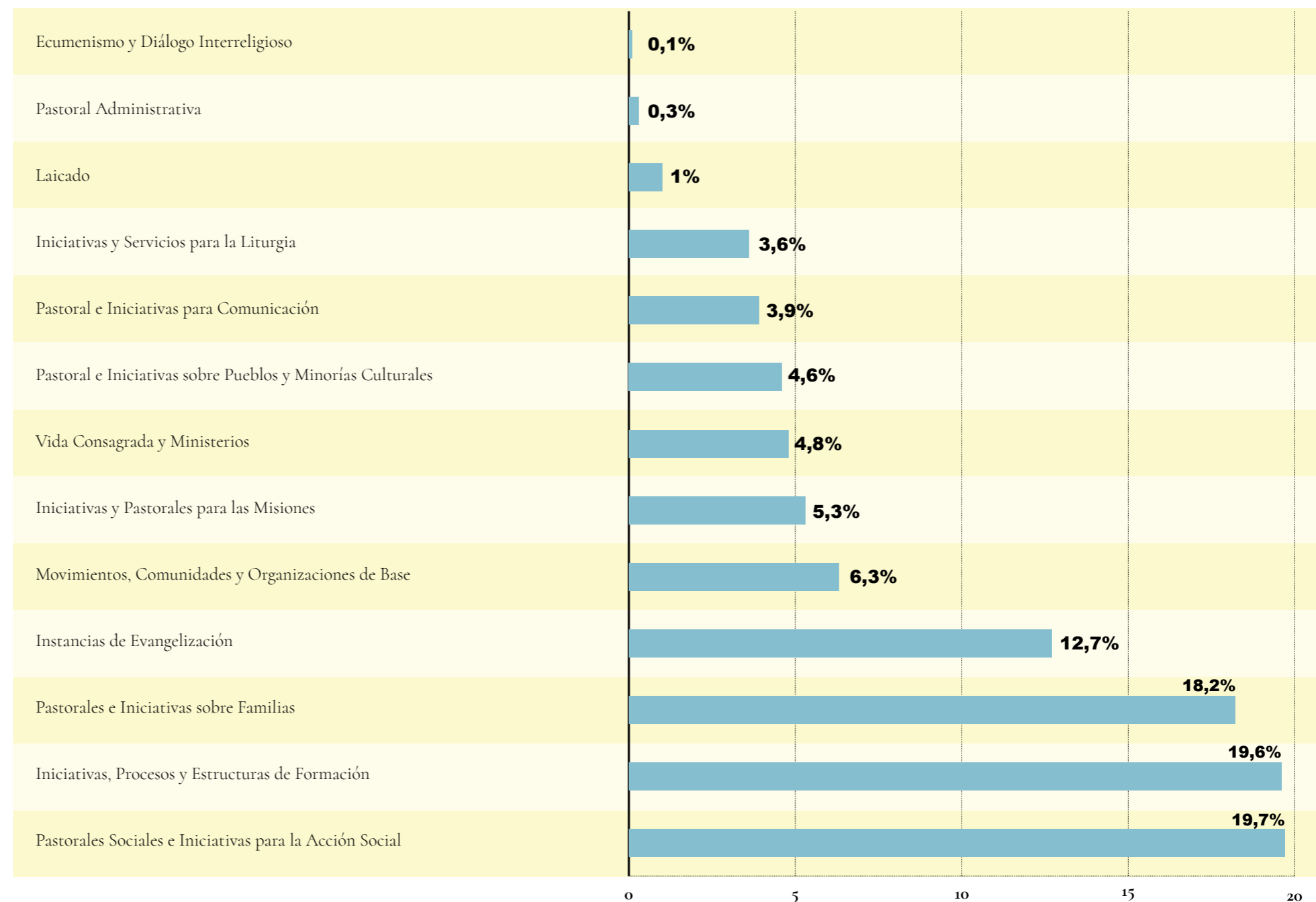
- Una Iglesia participativa, se hace presente en la vida social, política, económica, cultural y ecológica de sus habitantes.

- Una Iglesia creativa acompaña la construcción de nuevas respuestas a necesidades urgentes con su pueblo. (Instrumentum Laboris. Sínodo Especial para la Amazonía. Versión Simplificada -REPAM- Pag. 40)

## Descripción de resultados

Del total de Pastorales Existentes, el 19,7 % tiene que ver con el área vinculada a Iniciativas para la Acción Social, el 19,6% relacionadas con Iniciativas, Procesos y Estructuras de Formación y el 18,2% con Pastorales e Iniciativas sobre Familias. Las que menor presencia tienen son Laicado (1%), Pastoral Administrativa (0,3%) y Ecumenismo y Diálogo Interreligioso (0,1%).

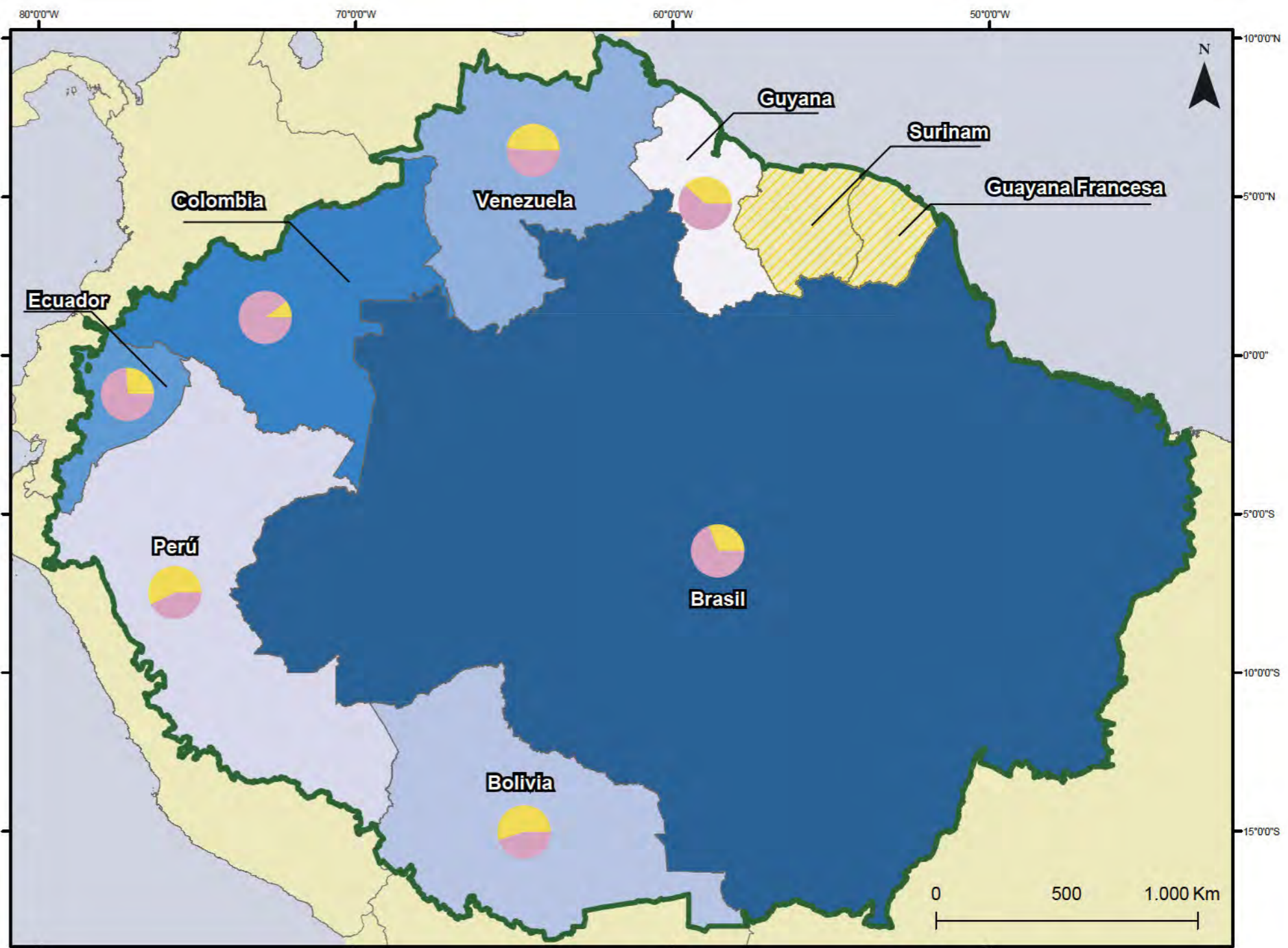
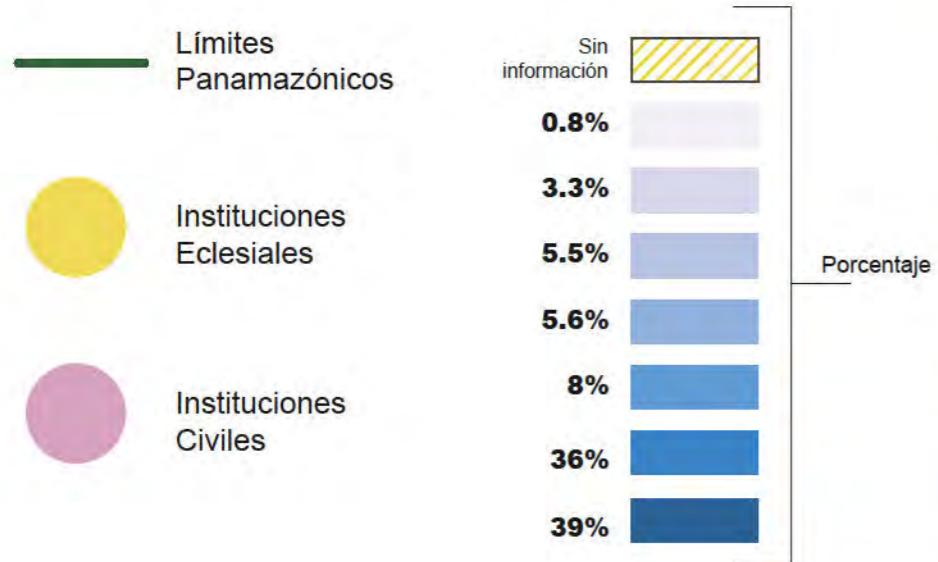
## Panamazonía: Pastorales Existentes



Fuente: Mapeo Red Eclesial Panamazónica. 2019

# Mapa: Presencia de instituciones sociales de la Iglesia y la Sociedad Civil

## Leyenda

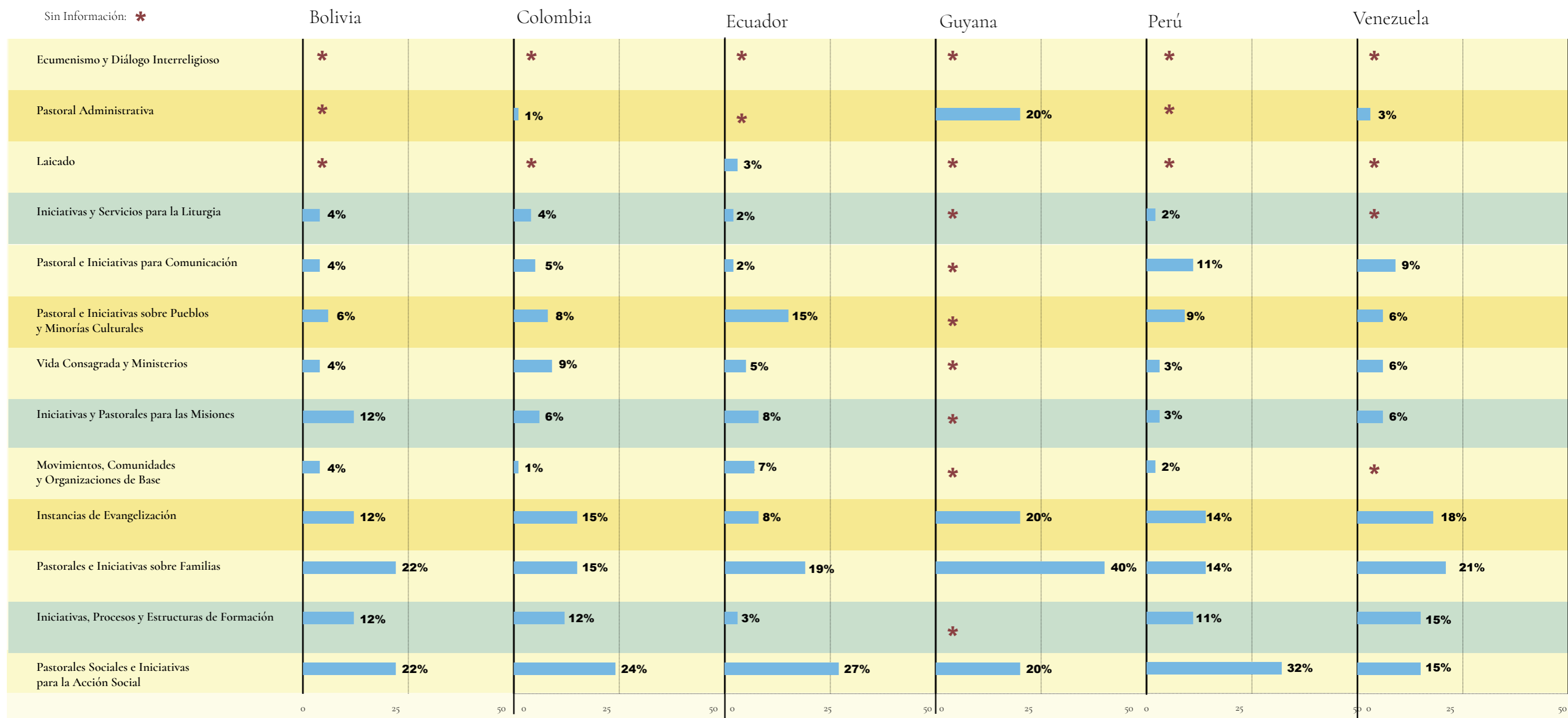


País	Ecles.	Soc. Civil	Total	%
Guyana	5	8	13	0.8%
Perú	31	23	54	3.3%
Bolivia	49	40	89	5.5%
Venezuela	44	47	91	5.6%
Ecuador	35	100	135	8%
Colombia	61	526	587	36%
Brasil	196	447	643	39%
<b>Total</b>	<b>421</b>	<b>1191</b>	<b>1612</b>	<b>100%</b>

Nota: Los datos de cantidades de instituciones tanto civiles como eclesiásticas corresponden al proceso de levantamiento de información en el territorio durante el ejercicio de mapeo, a través de informantes clave. Existen, con seguridad, más instituciones civiles de las que fueron identificadas.

Fuente: Mapeo Red Eclesial Panamazónica, 2019, datos organizados por NIMA PUC-Río, 2019.

# Pastorales Existentes en cada País de la Panamazonía

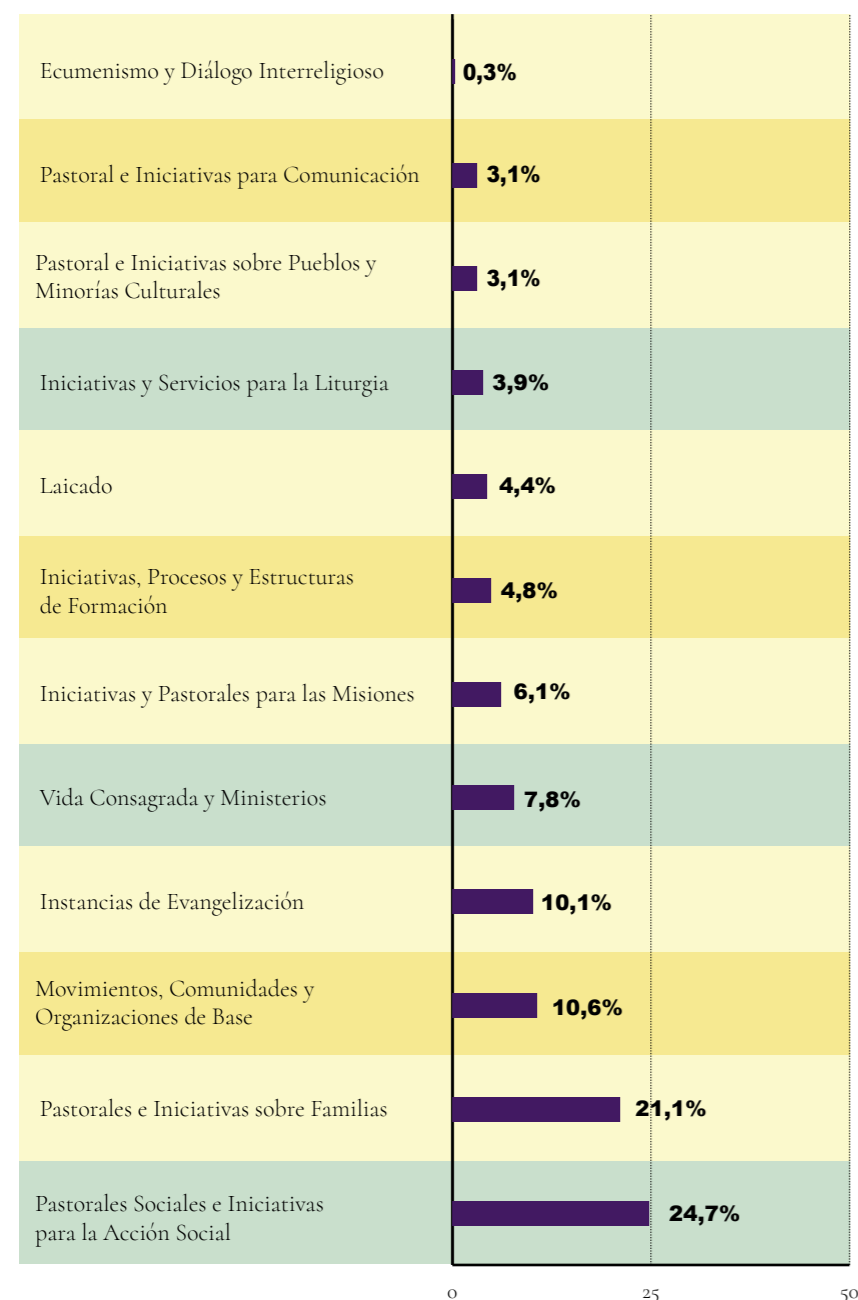


Fuente: Mapeo Red Eclesial Panamazónica. 2019

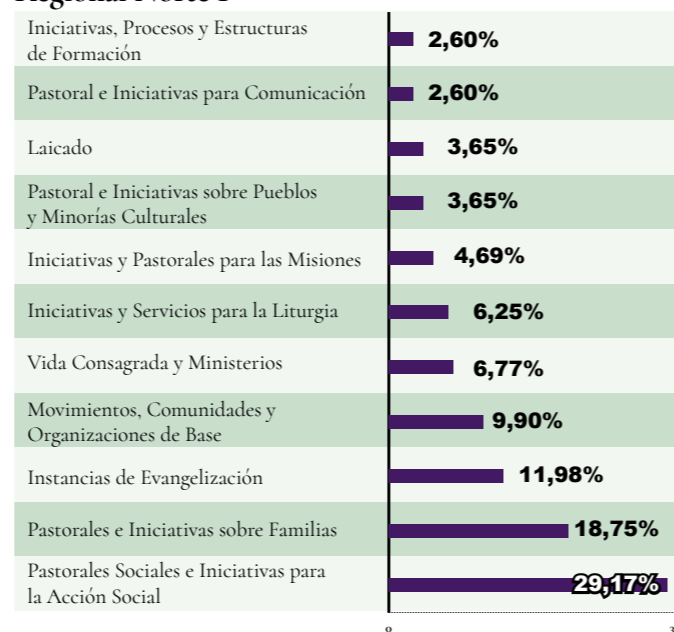
**Nota:** Los porcentajes en los presentes gráficos han sido aproximados al inmediato superior o inferior, de acuerdo a sus decimales, por lo que la sumatoria total puede variar en 1 o 2 puntos porcentuales respecto al 100%.

# Pastorales Existentes en Brasil y sus Regionales

Brasil



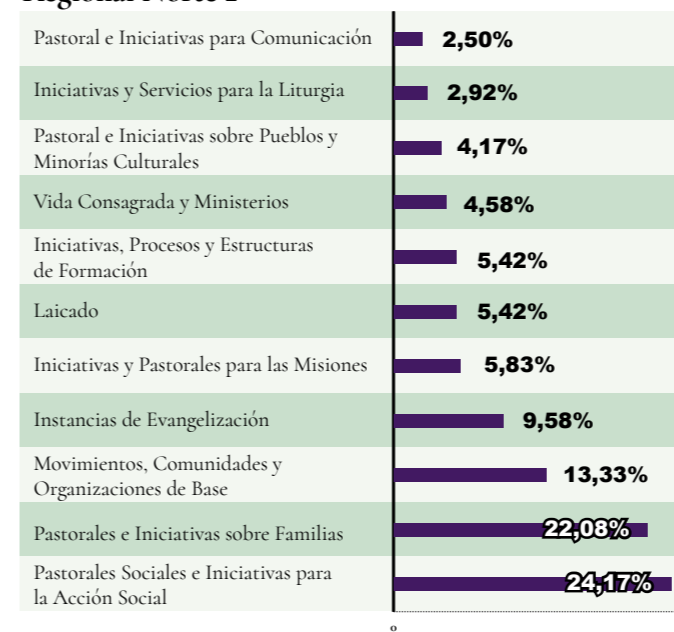
Regional Norte 1



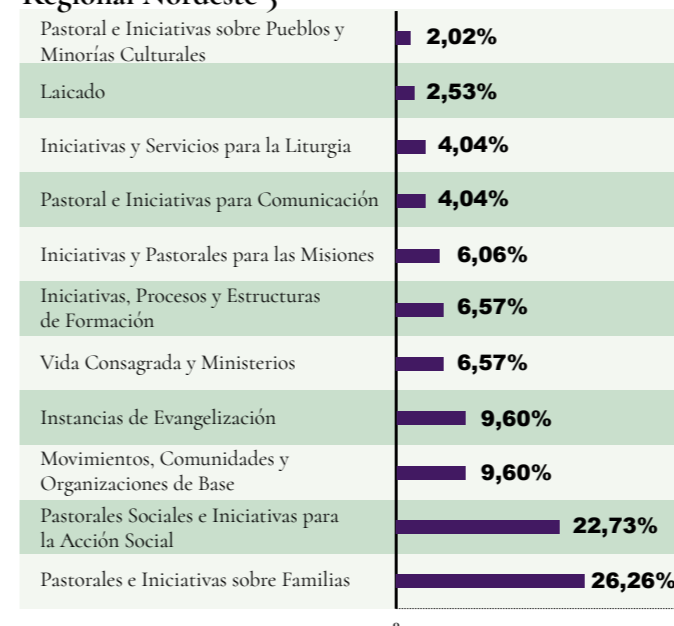
Regional Noroeste



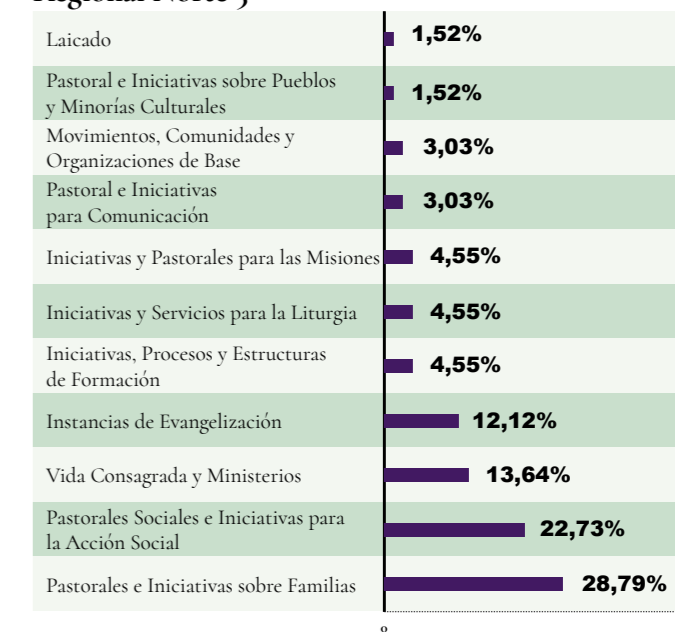
Regional Norte 2



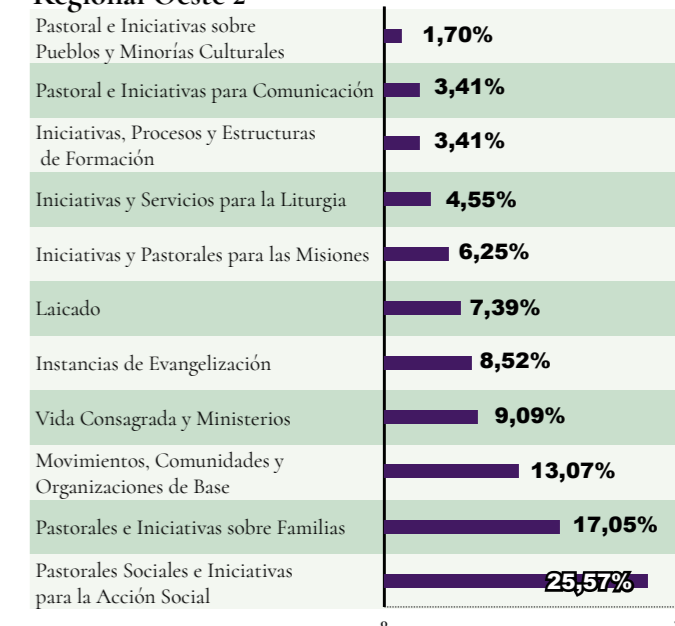
Regional Nordeste 5



Regional Norte 3



Regional Oeste 2



Fuente: Mapeo Red Eclesial Panamazónica. 2019

# Diálogo Ecuménico e Interreligioso

“El diálogo ecuménico se realiza entre personas que comparten la fe en Jesucristo como Hijo de Dios y Salvador, y a partir de las Sagradas Escrituras procuran dar un testimonio común. El diálogo interreligioso se lleva a cabo entre creyentes que comparten sus vidas, sus luchas, sus preocupaciones y sus experiencias de Dios, haciendo de sus diferencias un estímulo para crecer y profundizar la propia fe.”

Instrumentum Laboris. Sínodo Especial para la Amazonía. N°136

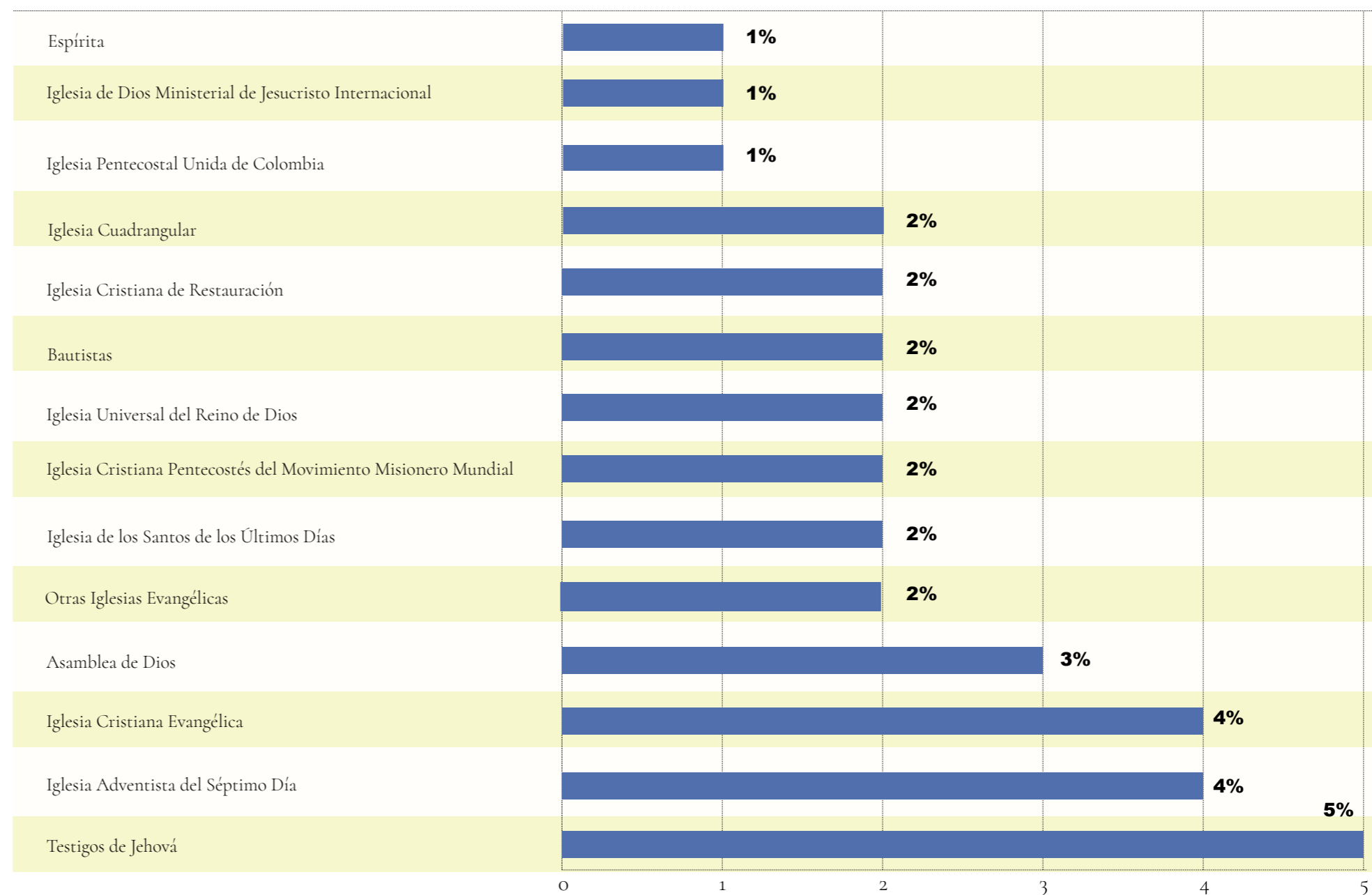
## Introducción

“Algunos grupos propagan una teología de la prosperidad y del bienestar en base a una lectura propia de la Biblia. Hay tendencias fatalistas que buscan inquietar, y con una visión negativa del mundo ofrecen un puente de salvación segura. Unos por la vía del miedo y otros por la búsqueda del éxito, impactan negativamente en grupos amazónicos. Sin embargo, otros grupos están presentes en medio de la selva amazónica junto a los más pobres realizando una labor de evangelización y de educación; son muy atractivos para los pueblos a pesar de no valorar positivamente sus culturas. Su presencia ha permitido que ellos enseñen y divulguen la Biblia traducida a las lenguas originarias. En gran parte estos movimientos se han extendido por la falta de la presencia de ministros católicos. Sus pastores han formado pequeñas comunidades con rostro humano, donde la gente se siente valorada personalmente. Otro factor positivo es la presencia local, cercana y concreta de los pastores que visitan, acompañan, consuelan, conocen y oran por las necesidades concretas de las familias. Son personas como las demás, fáciles de encontrar, que viven los mismos problemas y se vuelven “más cercanas” y menos “diferentes” al resto de la comunidad. Ellos nos están mostrando otro modo de ser iglesia donde el pueblo se siente protagonista y donde los fieles pueden expresarse libremente sin censuras ni dogmatismos o disciplinas rituales.” (Instrumentum Laboris. Sínodo Especial para la Amazonía. N°137-138)

## Descripción de resultados

En el gráfico constan las 14 Denominaciones Religiosas con mayor presencia en la Panamazonía. Excluidas del gráfico se encuentran las categorías de *Otras Iglesias Cristianas* que incluye a aquellas iglesias con denominaciones propias que suman en conjunto 13%; y, la categoría de *Diversas Denominaciones Religiosas* que incluye a iglesias únicas que no tienen relación aparente entre sí, y que representan el 42% del total.

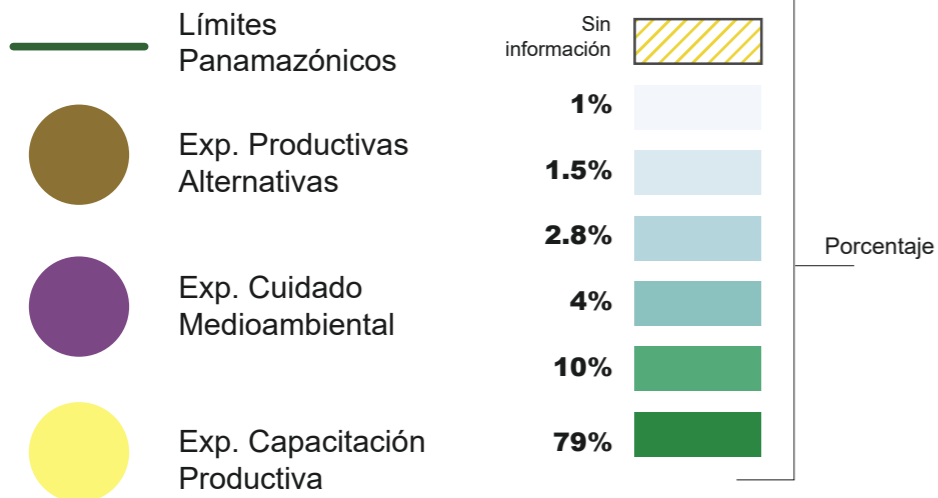
## Panamazonía: Presencia de otras denominaciones religiosas



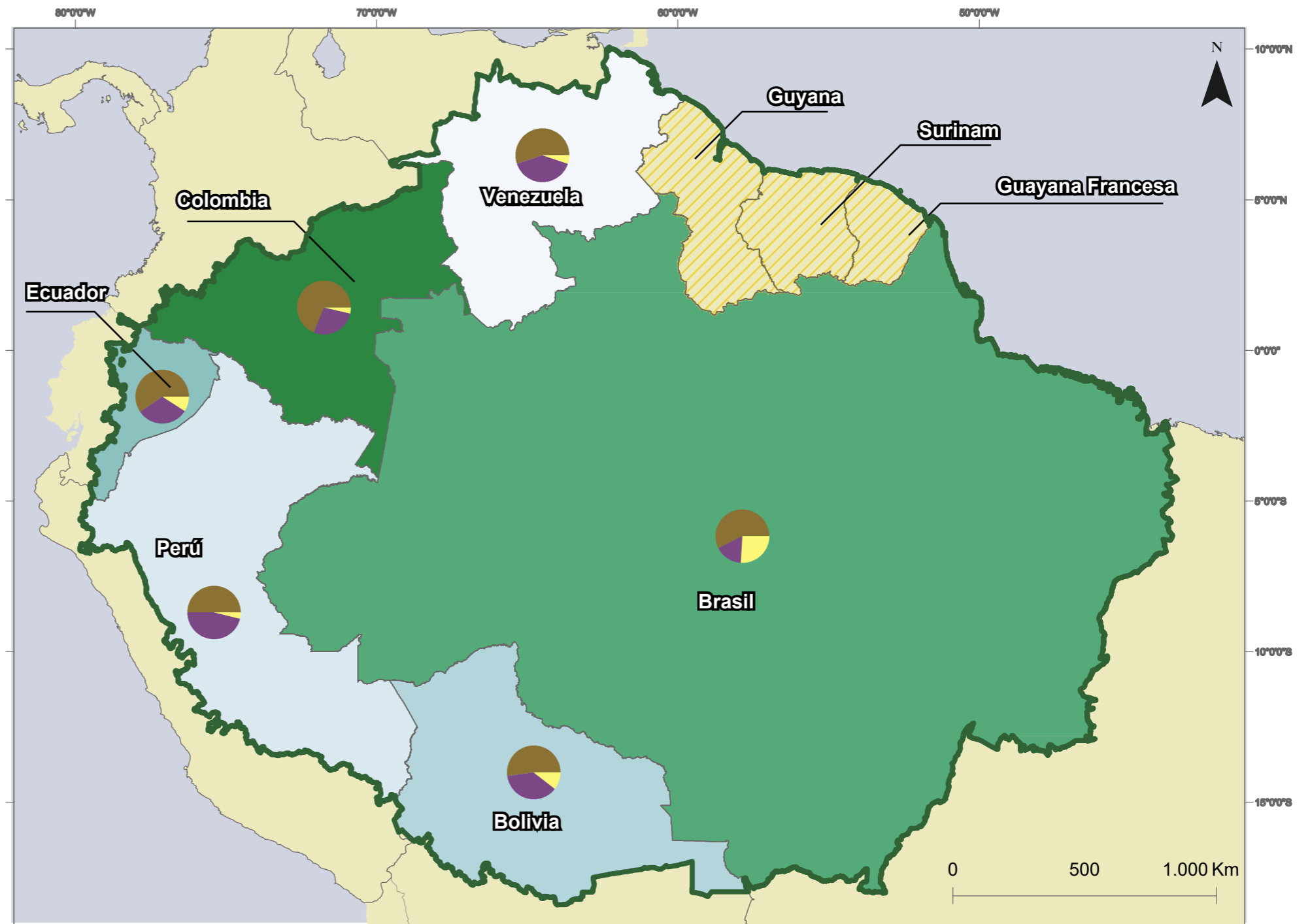
Fuente: Mapeo Red Eclesial Panamazónica. 2019

# Mapa: Experiencias de Justicia Social y Ambiental

## Leyenda



País	Experiencias Productivas Alternativas	Experiencias Cuidado Medioambiental	Experiencias Capacitación Productiva	Total	%
Venezuela	11	8	1	20	1%
Perú	13	12	1	26	1.5%
Bolivia	25	18	5	48	2.8%
Ecuador	40	21	6	67	4%
Brasil	100	29	45	174	10%
Colombia	922	365	50	1337	79%
<b>Total</b>	<b>1111</b>	<b>453</b>	<b>108</b>	<b>1672</b>	<b>100%</b>



**Nota:** La cantidad de experiencias de justicia socioambiental representadas en este mapa (producción alternativa, cuidado medioambiental y capacitación productiva), corresponden a la información proporcionada durante el levantamiento de información en territorio. La existencia o no de articulaciones cercanas de la Iglesia local con estas experiencias hizo que el levantamiento de información sea diferenciado de país a país. Es decir, puede haber mayor número de experiencias de los tres tipos en la Amazonía, pero no existe suficiente información al respecto.

Fuente: Mapeo Red Eclesial Panamazónica, 2019, datos organizados por NIMA PUC-Rio, 2019.

# Iglesia en Escucha

“En la voz de los pobres está el Espíritu; por eso la Iglesia debe escucharlos, son lugar teológico. Al escuchar el dolor, el silencio se hace necesidad para poder escuchar la voz del Espíritu de Dios. La voz profética implica una nueva mirada contemplativa capaz de misericordia y compromiso. Como parte del pueblo amazónico la Iglesia recrea su profecía, desde la tradición indígena y cristiana. Pero también significa ver con conciencia crítica una serie de conductas y realidades de los pueblos indígenas que van contra el Evangelio. El mundo amazónico le pide a la Iglesia que sea su aliada.”

Instrumentum Laboris. Sínodo Especial para la Amazonía. N°144

## Introducción

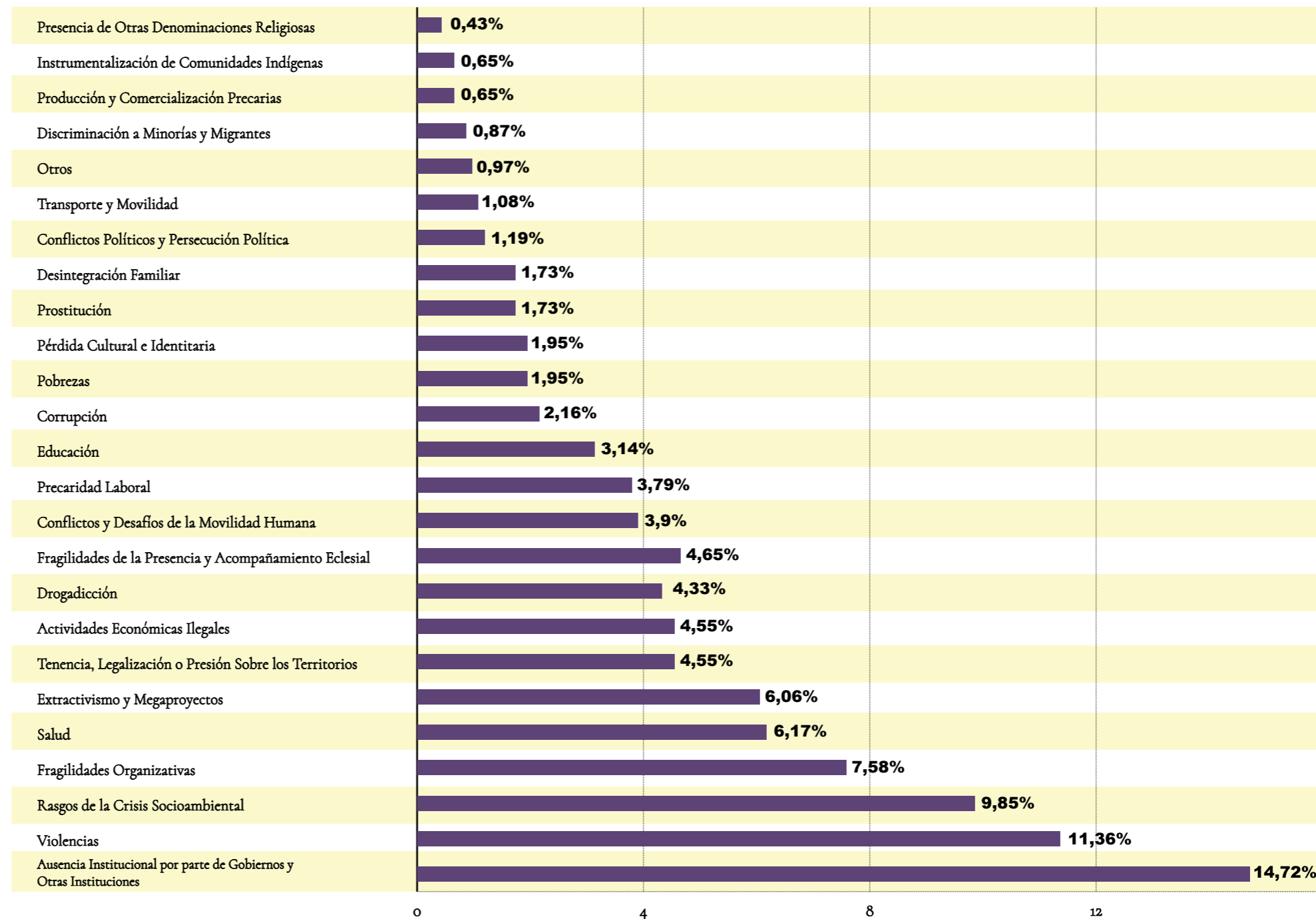
“Vayamos a trabajar juntos con el pueblo, a reconocer a Dios en medio del pueblo, a ese Dios que es Padre y Madre para todos, y que nos llama a una misión: defender la vida, la de las futuras generaciones también. A veces nuestra concepción en la formación es tener una parroquia, un prestigio. Si Jesús estuviera aquí lucharía por defender el agua, el territorio, lo que produce vida.” Jesús Benavides - Diácono (Instrumentum Laboris. Sínodo Especial para la Amazonía. Versión Simplificada -REPAM- Pag. 42). En esta página se encuentran expresados los principales problemas sociales identificados a nivel panamazónico. En las páginas posteriores, se encuentran los gráficos que explican qué tipo de problemas componen las categorías más representativas. Posteriormente, los resultados de los principales problemas sociales pero a nivel de los distintos países amazónicos y de los regionales de Brasil, y finalmente, la desagregación de los principales problemas sociales por país.

## Descripción de resultados

En el gráfico se presentan los Problemas Sociales Identificados con mayor porcentaje, entre los que resaltan Ausencia

Institucional por parte de Gobiernos y Otras Instituciones (15%), Rasgos de la Crisis Socioambiental (10%) y Violencias (11%), que incluye Violencia Intrafamiliar, Violencia Rural, Violencia Urbana, Violencia en Tránsito, Violencia contra Grupos Poblacionales Específicos, Delincuencia, Inseguridad y Criminalidad, Presencia de Grupos Beligerantes y Mafias. Los problemas que fueron identificados en menor medida son: Educación (3%), Corrupción (2%), Pobrezas (2%), Pérdida Cultura e Identitaria (2%), Prostitución (2%), Desintegración Familiar (2%), Conflictos Políticos y Persecución Política (1%), Discriminación a Minorías y Migrantes (1%), Producción y Comercialización Precarias (1%), Instrumentalización de Comunidades Indígenas (1%), Presencia de Otras Denominaciones Religiosas (0,4%) y, Otros (1%) donde se incluyen: Indiferencia, Dificultad en Acceso a Créditos, Desconocimiento de las Realidades de la Diversidad Cultural, Falta de Legitimidad de los Estudios de Impacto Ambiental en la Zona, Problemas en la Metodología de Censos, Mal Uso de Recursos de la Cooperación Internacional y La Inutilización de Importante Material Investigativo por parte de Expertos.

## Panamazonía: Principales Problemas Sociales Identificados

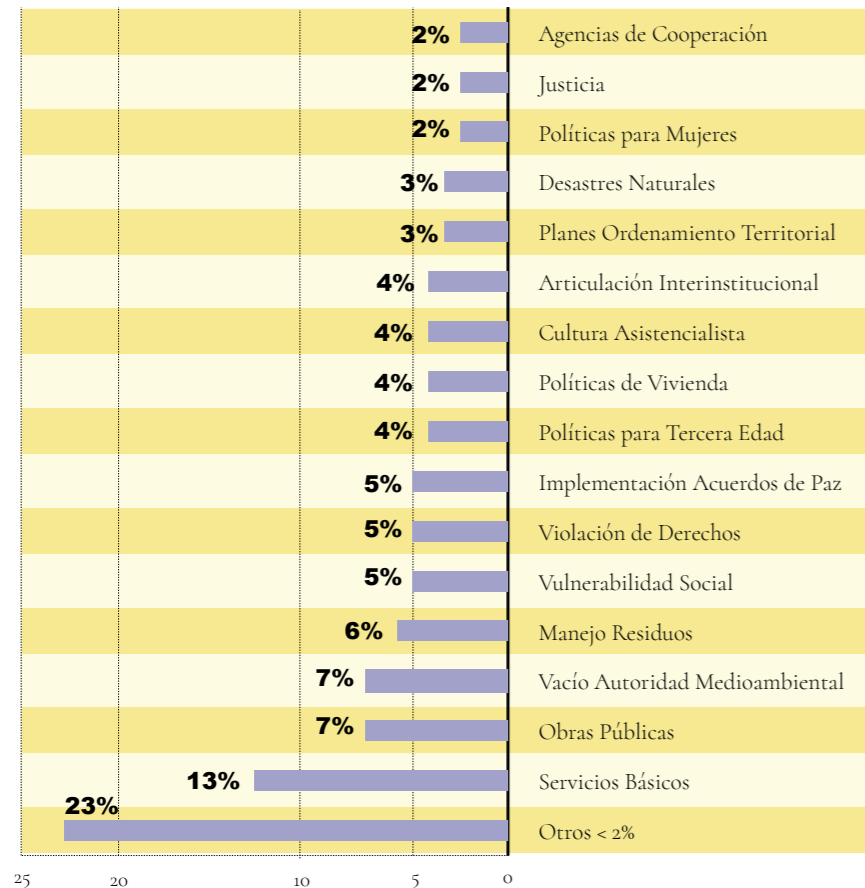


Nota: Es preciso recalcar que los valores bajos no siempre corresponden a la poca gravedad efectiva de un problema, sino que puede deberse a que tal situación haya sido invisibilizada o a que la magnitud de sus implicaciones no sea claramente percibida.

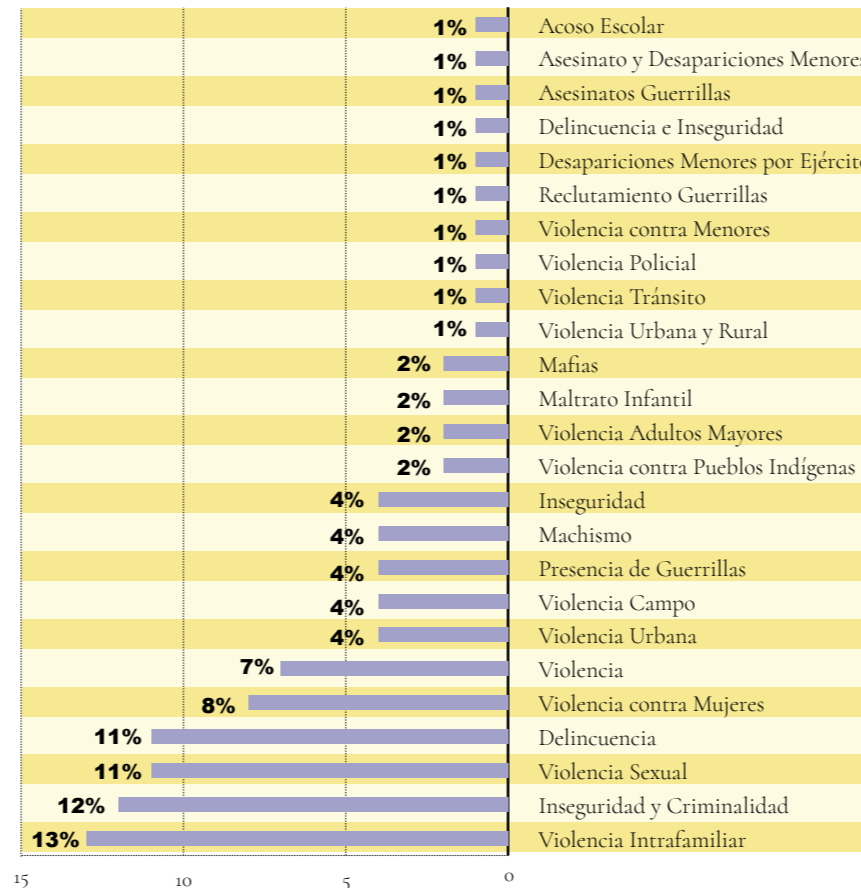
Fuente: Mapeo Red Eclesial Panamazónica. 2019

# Subcategorías de los Principales Problemas Identificados en la Panamazonía

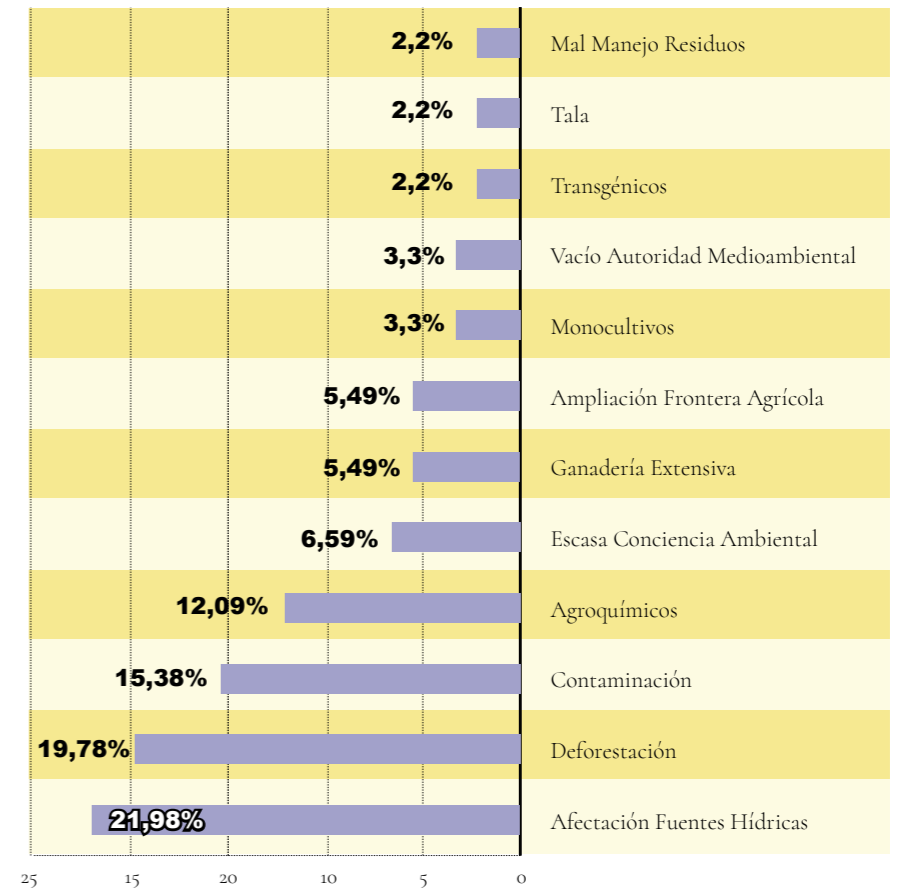
**Panamazonía: Ausencia Institucional por parte de Gobiernos y Otras Instituciones**



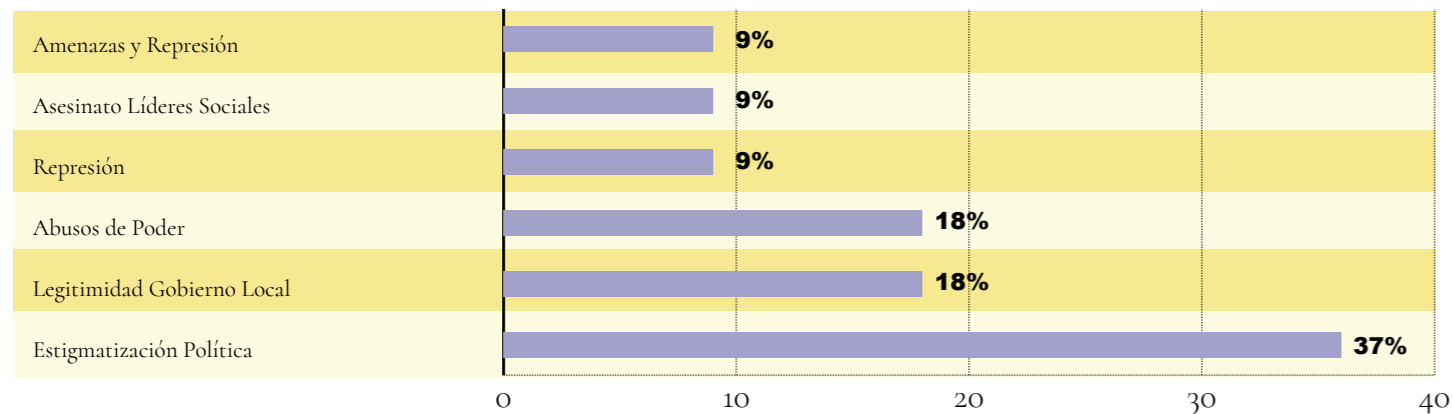
**Panamazonía: Violencias**



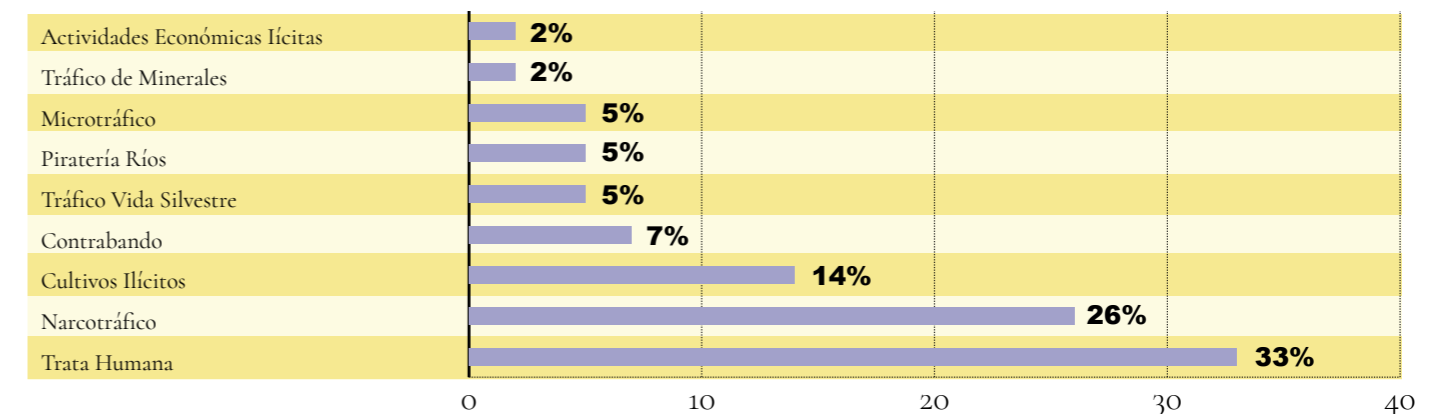
**Panamazonía: Rasgos de la Crisis Socioambiental**



**Panamazonía: Conflictos Políticos y Persecución Política**



**Panamazonía: Actividades Económicas Ilegales**

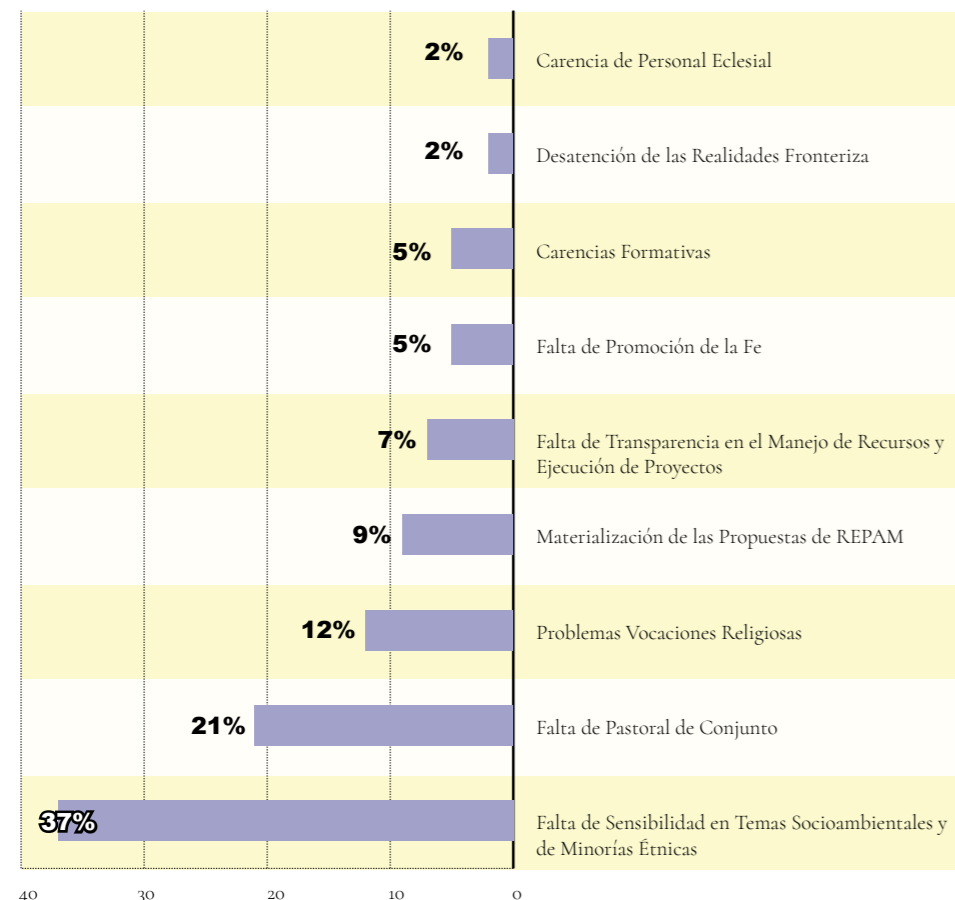


Fuente: Mapeo Red Eclesial Panamazónica, 2019

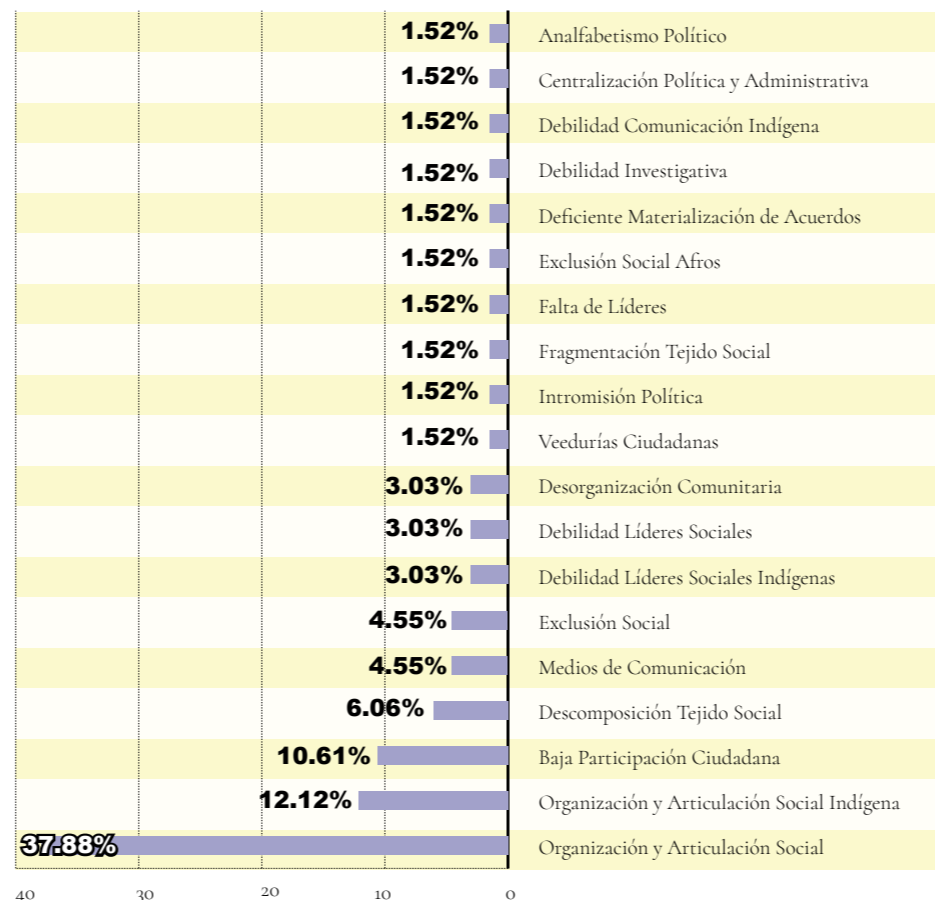
Nota: Los porcentajes en los presentes gráficos han sido aproximados al inmediato superior o inferior, de acuerdo a sus decimales, por lo que la sumatoria total puede variar en 1 o 2 puntos porcentuales respecto al 100%.

# Subcategorías de los Principales Problemas Identificados en la Panamazonía

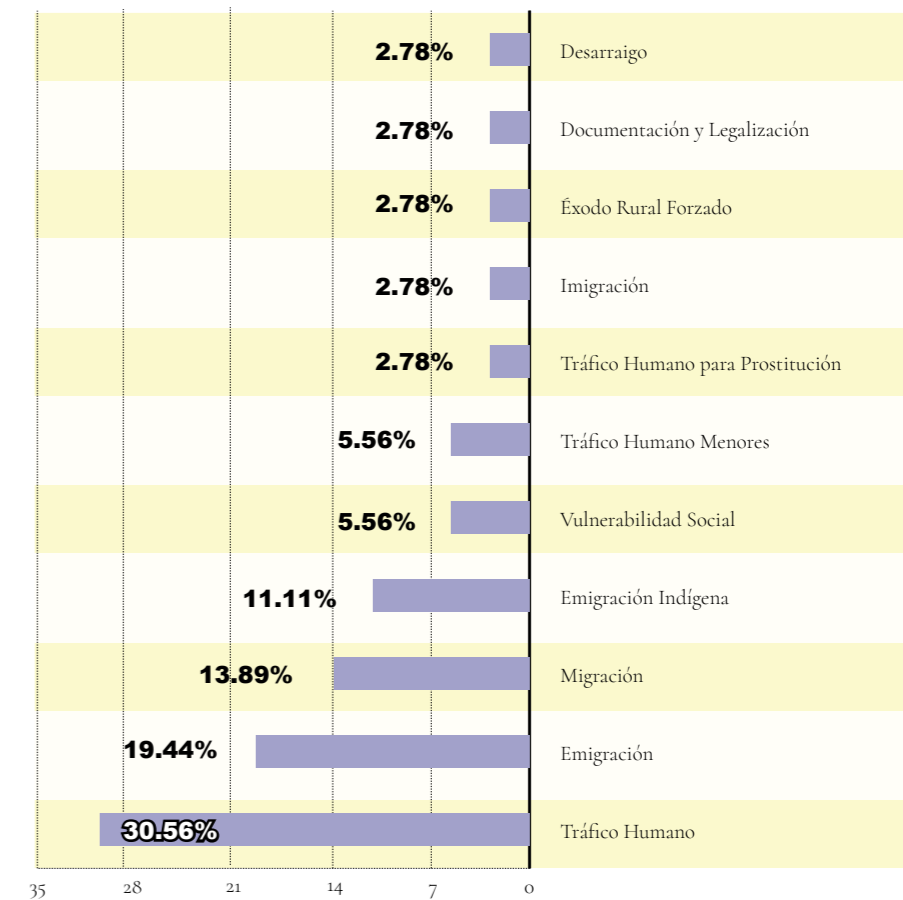
**Panamazonía: Fragilidades de la Presencia y Acompañamiento Eclesial**



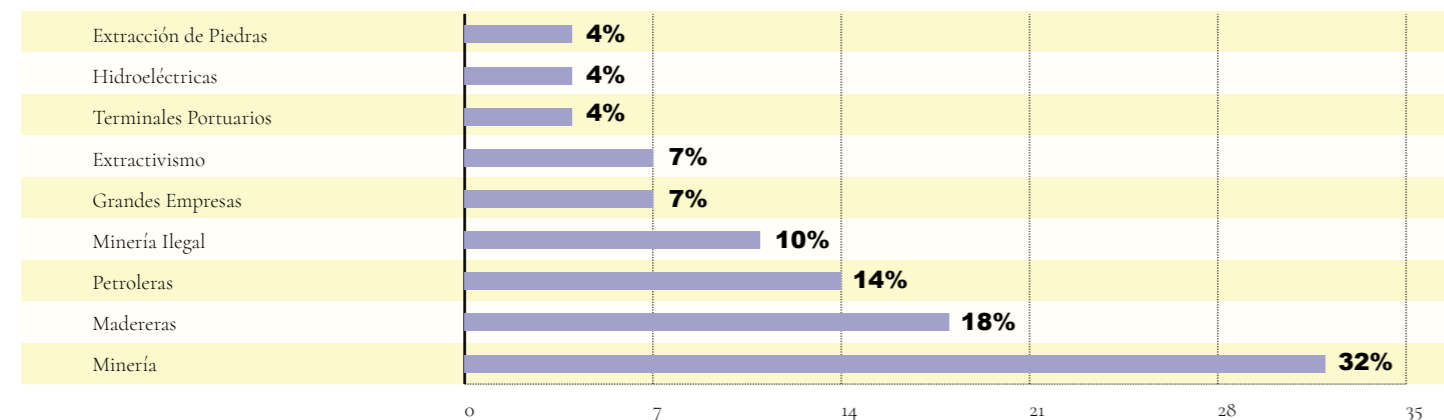
**Panamazonía: Fragilidades Organizativas**



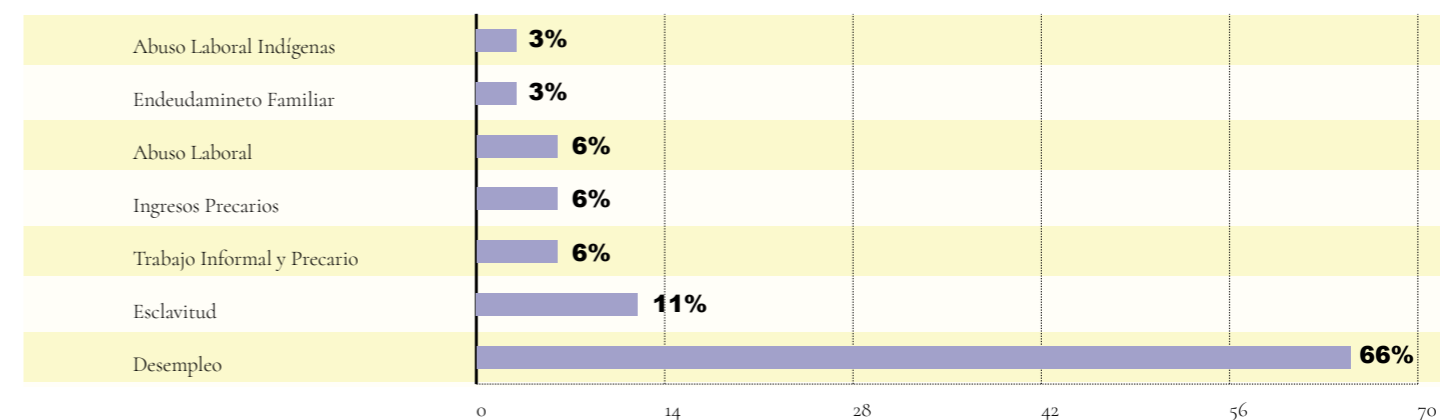
**Panamazonía: Conflictos y Desafíos de la Movilidad Humana**



**Panamazonía: Extractivismo y Megaproyectos**



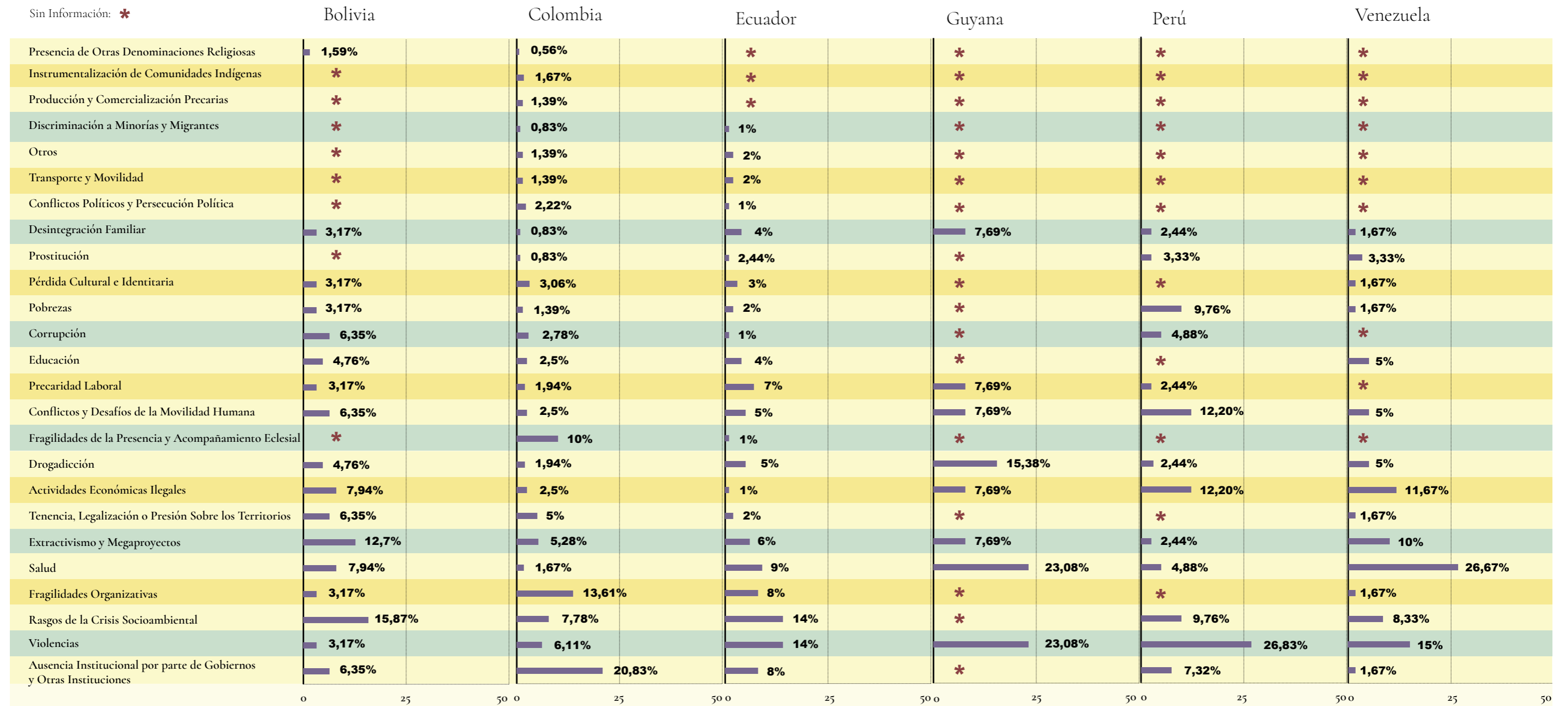
**Panamazonía: Precariedad Laboral**



Fuente: Mapeo Red Eclesial Panamazónica. 2019

**Nota:** Los porcentajes en los presentes gráficos han sido aproximados al inmediato superior o inferior, de acuerdo a sus decimales, por lo que la sumatoria total puede variar en 1 o 2 puntos porcentuales respecto al 100%.

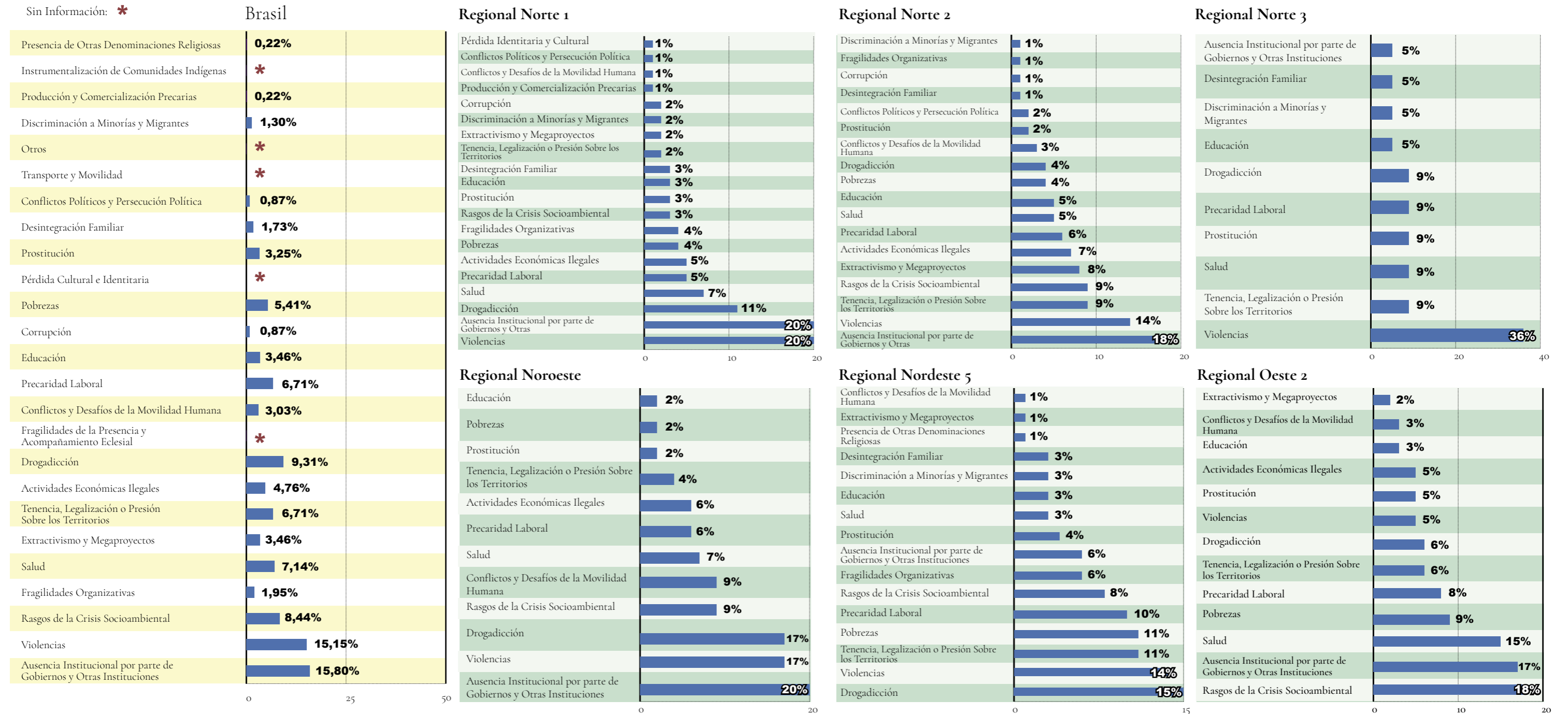
# Principales Problemas Identificados en los Países Panamazónicos



Fuente: Mapeo Red Eclesial Panamazónica. 2019

**Nota:** Los porcentajes en los presentes gráficos han sido aproximados al inmediato superior o inferior, de acuerdo a sus decimales, por lo que la sumatoria total puede variar en 1 o 2 puntos porcentuales respecto al 100%.

# Principales Problemas Identificados en Brasil y sus Regionales

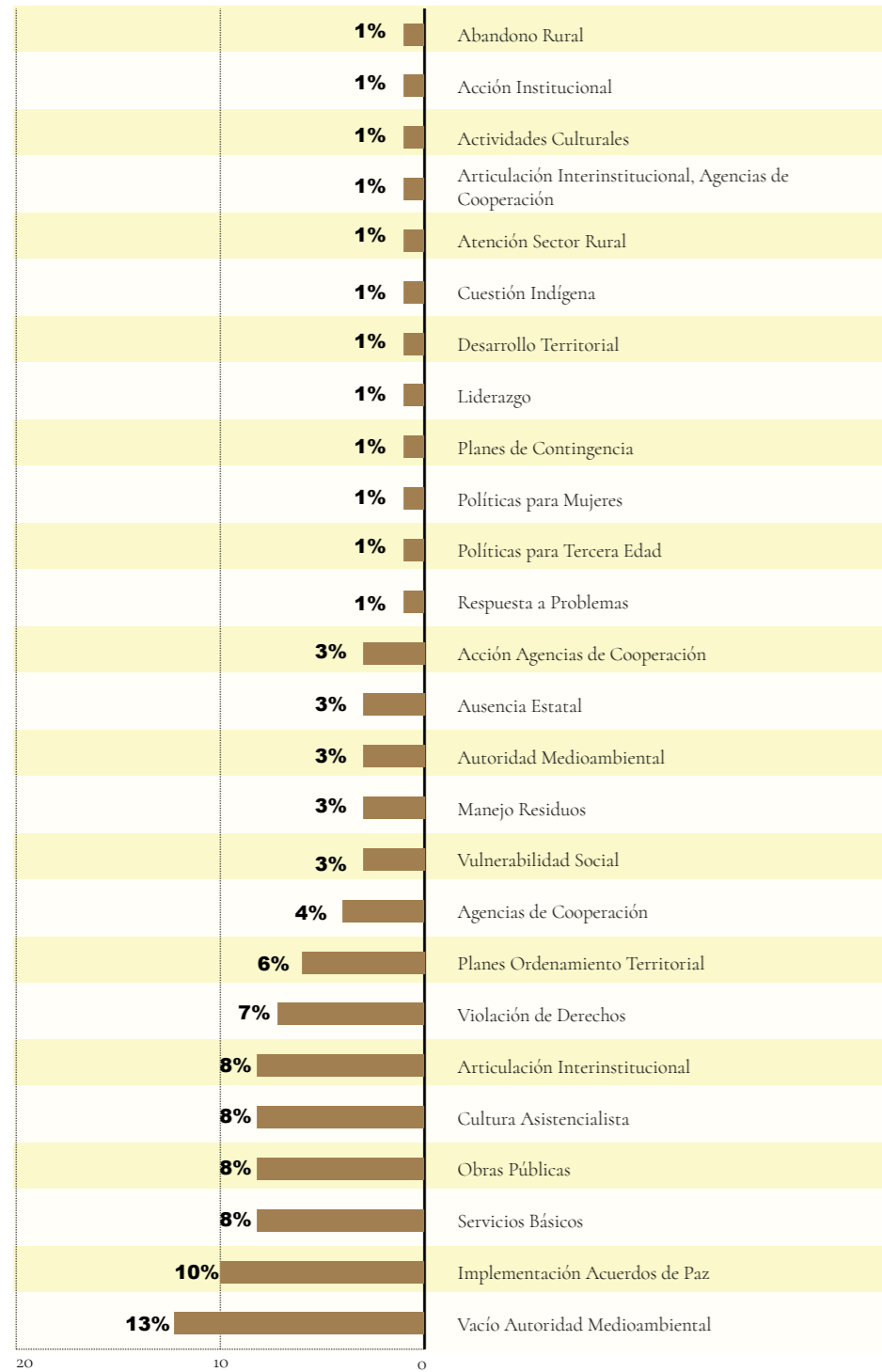


Fuente: Mapeo Red Eclesial Panamazónica. 2019

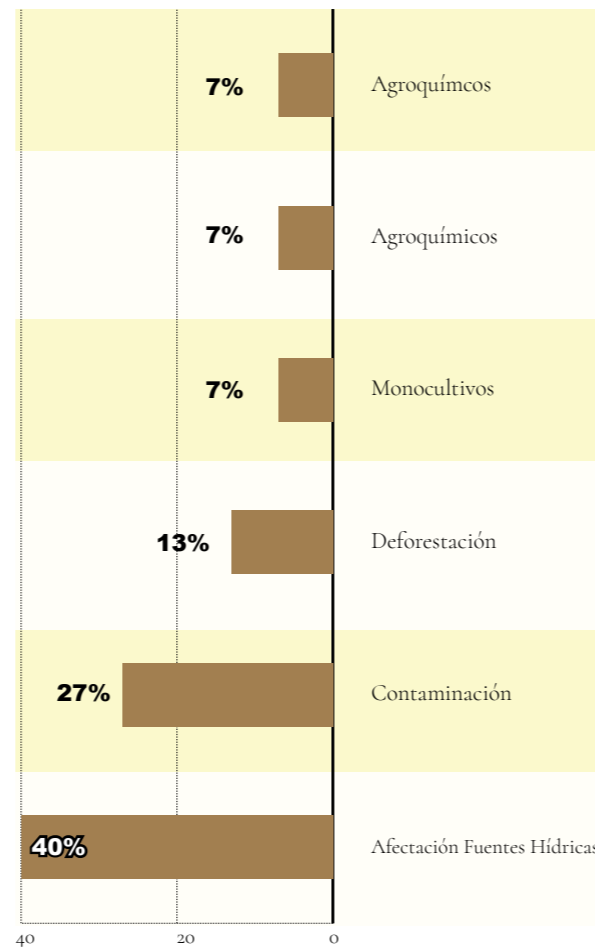
**Nota:** Los porcentajes en los presentes gráficos han sido aproximados al inmediato superior o inferior, de acuerdo a sus decimales, por lo que la sumatoria total puede variar en 1 o 2 puntos porcentuales respecto al 100%.

# Subcategorías del Problema Principal Identificado en cada País de la Panamazonía

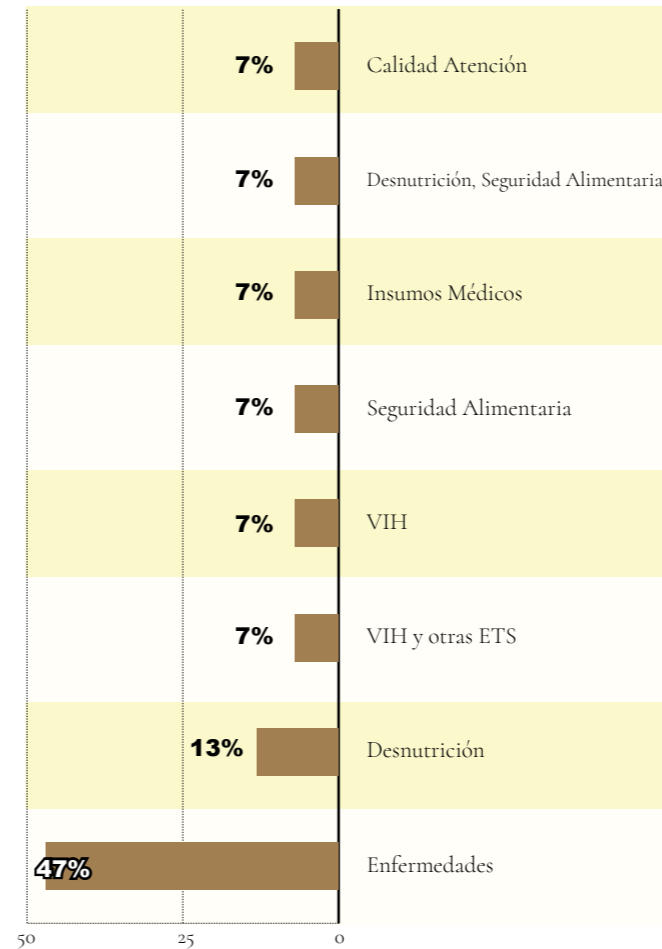
Colombia: Ausencia Institucional por parte de Gobiernos y Otras Instituciones



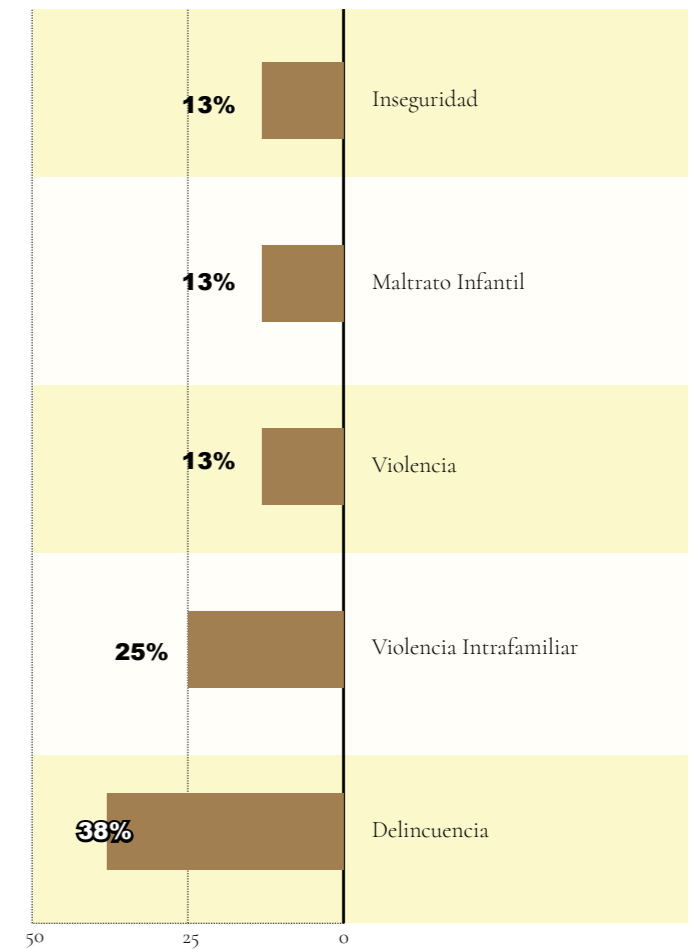
Ecuador: Rasgos de la Crisis Socioambiental



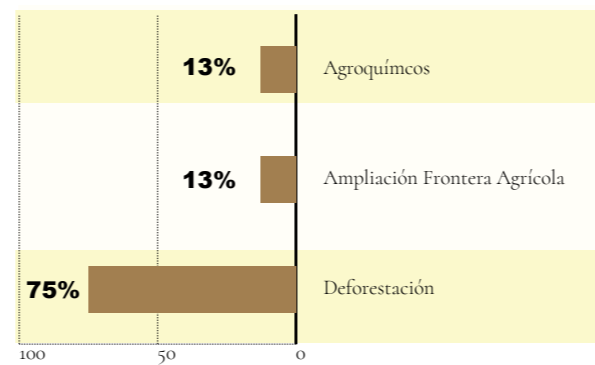
Venezuela: Salud



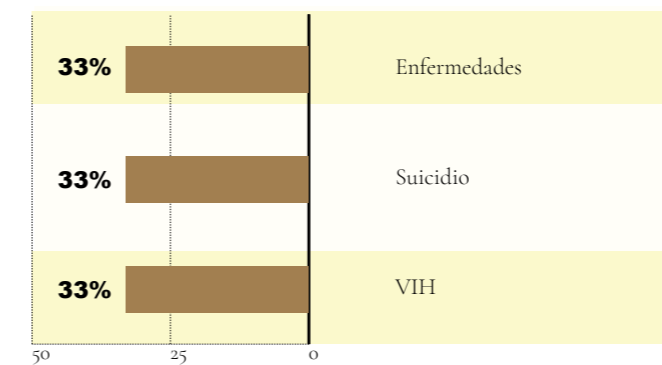
Perú: Violencias



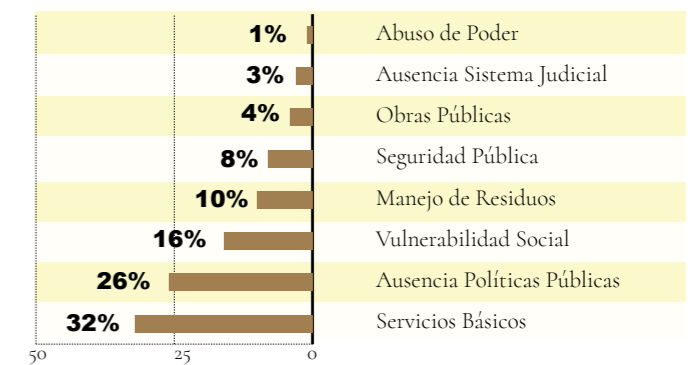
Bolivia: Rasgos de la Crisis Socioambiental



Guyana: Salud



Brasil: Ausencia Institucional por parte de Gobiernos y Otras Instituciones



Fuente: Mapeo Red Eclesial Panamazónica, 2019

**Nota:** Los porcentajes en los presentes gráficos han sido aproximados al inmediato superior o inferior, de acuerdo a sus decimales, por lo que la sumatoria total puede variar en 1 o 2 puntos porcentuales respecto al 100%.

# Todo está conectado

*“La universalidad o catolicidad de la Iglesia, se ve enriquecida con «la belleza de este rostro pluriforme» (NMI 40) de las diferentes manifestaciones de las iglesias particulares y sus culturas, conformando una Iglesia poliédrica (Cf. EG 236).”*

Instrumentum Laboris. Sínodo Especial para la Amazonía. N°110

## Introducción

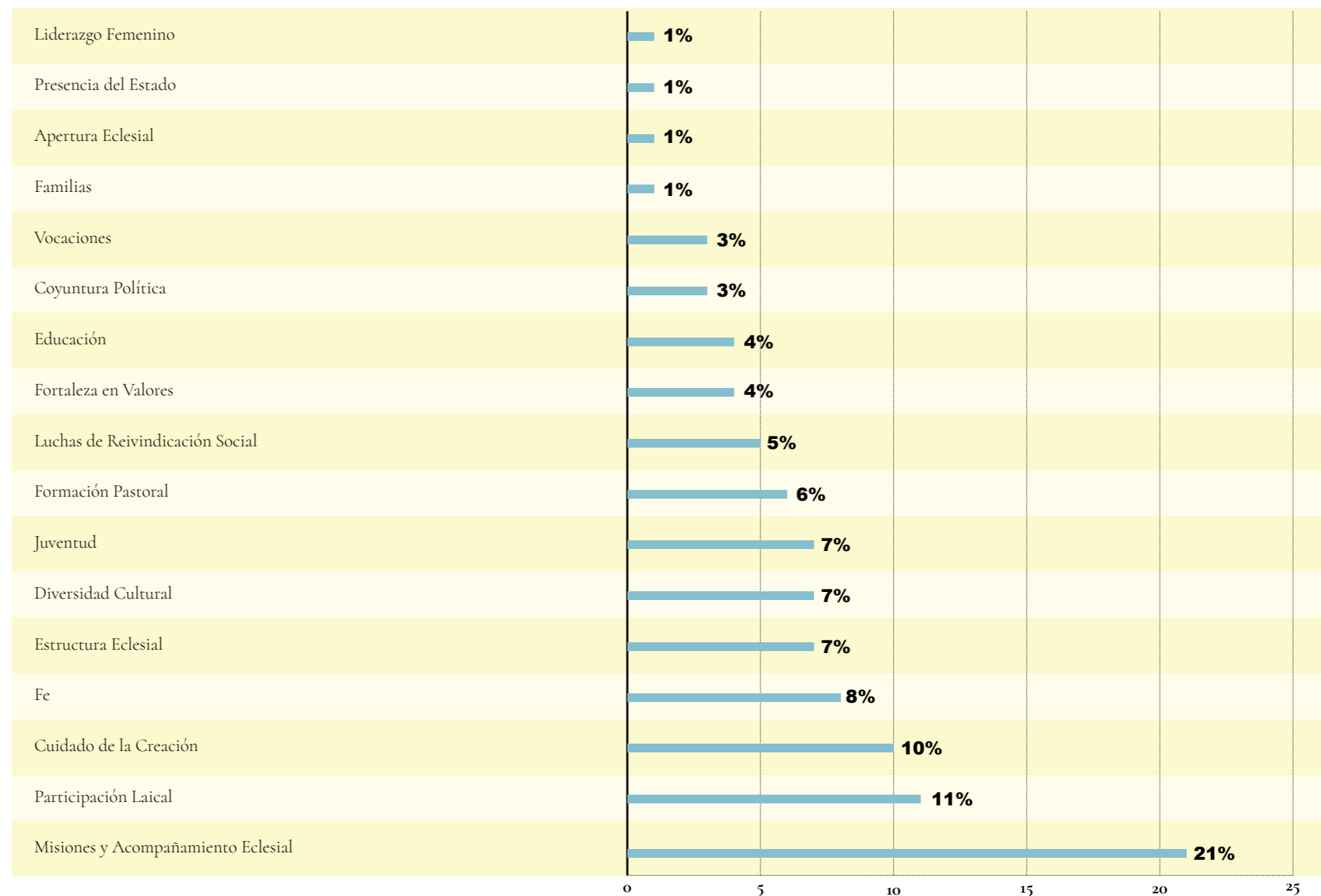
“Amenazas y agresiones a la vida generan clamores, tanto de los pueblos como de la tierra. Partiendo de estos clamores como lugar teológico (desde dónde pensar la fe), se pueden iniciar caminos de conversión, de comunión y de diálogo, caminos del Espíritu, de abundancia y del “buen vivir”. La imagen de la vida y del “buen vivir” como “camino a la loma santa” implica una comunión con los co-peregrinos y con la naturaleza en su conjunto, es decir, un camino de integración con la abundancia de la vida, con la historia y con el porvenir. Estos nuevos caminos se hacen necesarios ya que las grandes distancias geográficas y la mega-diversidad cultural de la Amazonía son realidades aún no resueltas en el ámbito pastoral. Los nuevos caminos se basan “en relaciones interculturales donde la diversidad no significa amenaza, no justifica jerarquías de poder de unos sobre otros, sino diálogo desde visiones culturales diferentes, de celebración, de interrelación y de reavivamiento de la esperanza” (DAp. 97).” (Instrumentum Laboris. Sínodo Especial para la Amazonía. N°18)

Después de haber repasado los principales clamores de la Amazonía a través de los problemas sociales identificados y de los derechos humanos violados, es importante reconocer también cuáles son las luces y esperanzas que las poblaciones amazónicas ven en su caminar conjunto con la Iglesia.

## Descripción de resultados

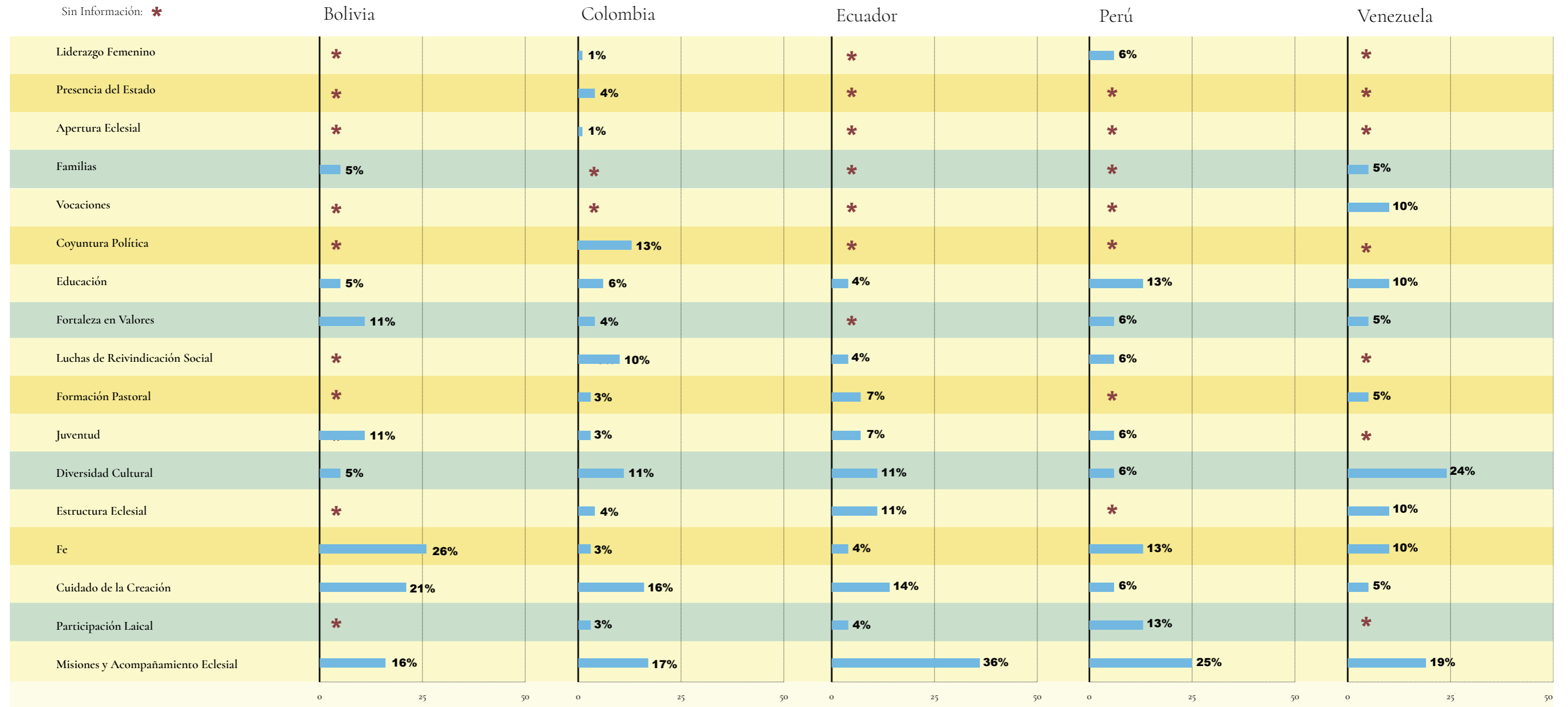
Reconocidos como Signos de Esperanza en la Panamazonía están, en mayor medida: Misiones y Acompañamiento (21%), Participación Laical (11%) y Cuidado de la Creación (10%); en menor medida: Apertura Eclesial, Presencia del Estado y Liderazgo Femenino con 1% respectivamente.

## Panamazonía: Signos de Esperanza



Fuente: Mapeo Red Eclesial Panamazónica. 2019

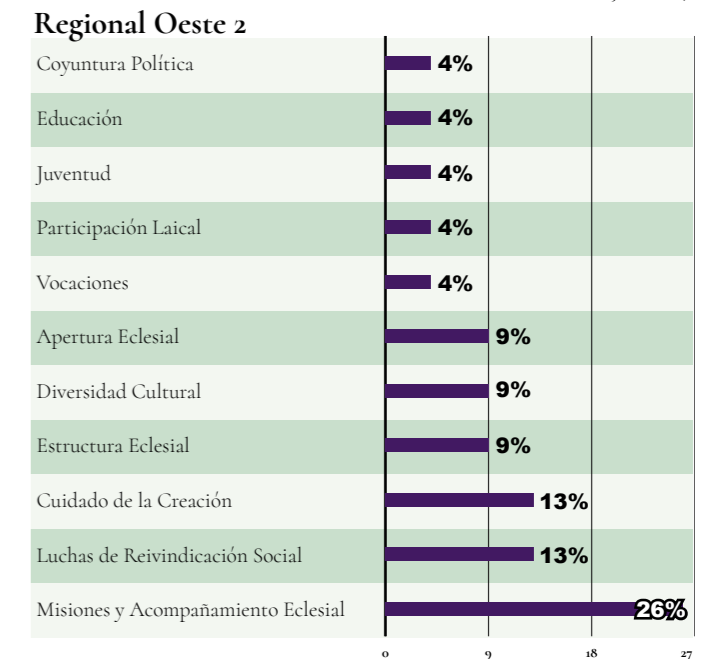
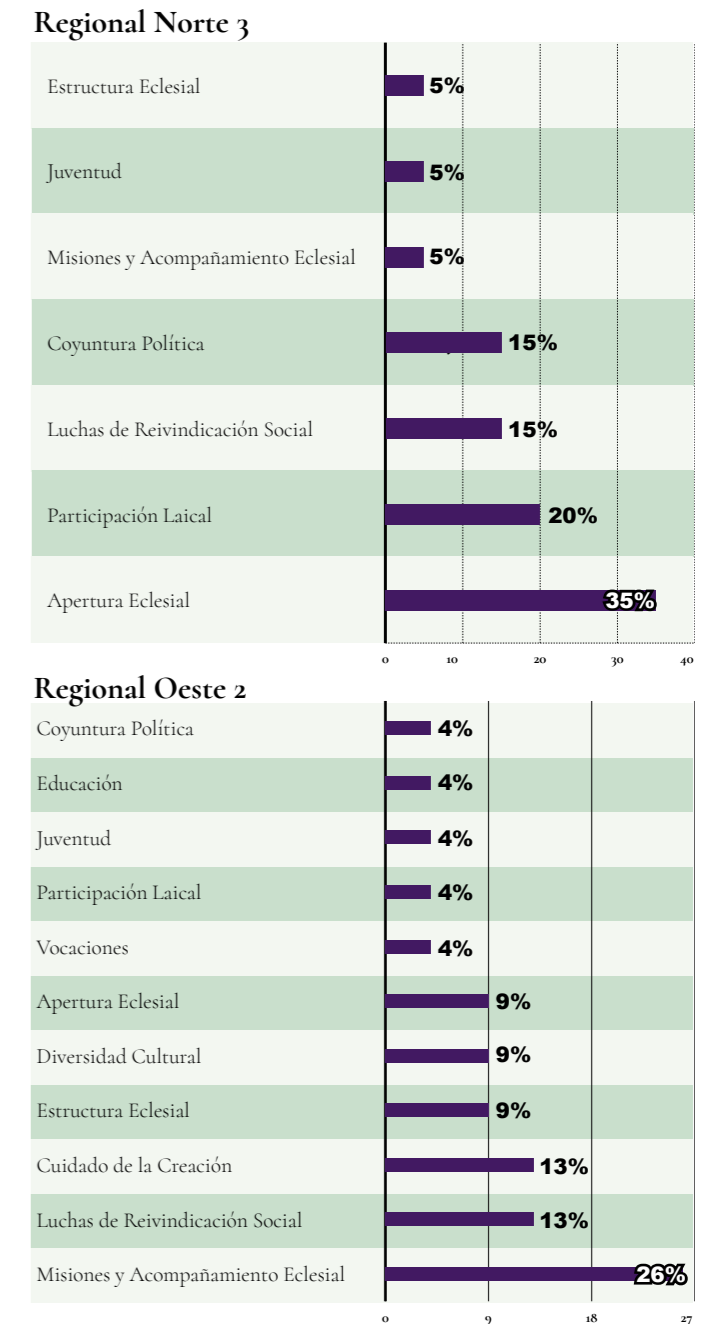
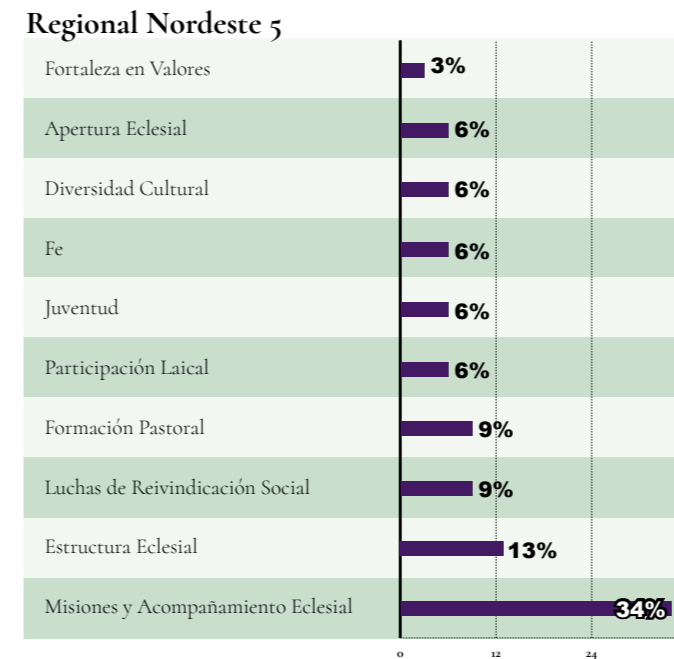
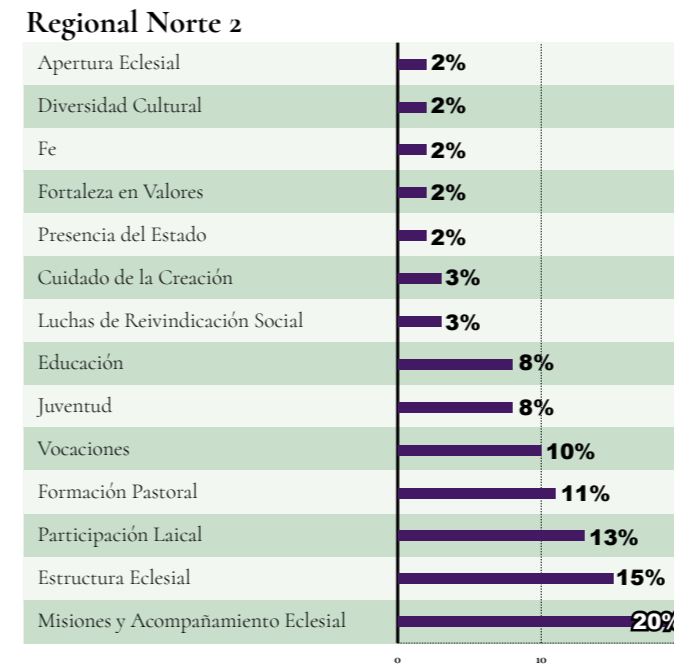
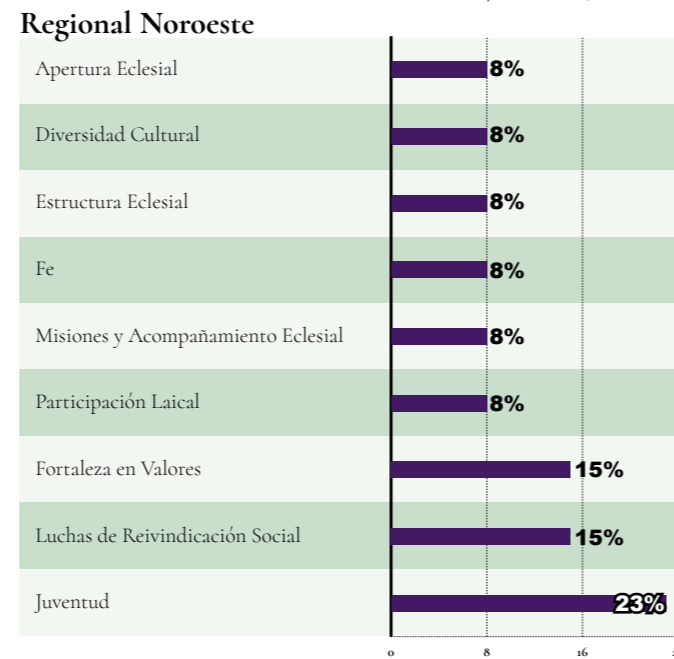
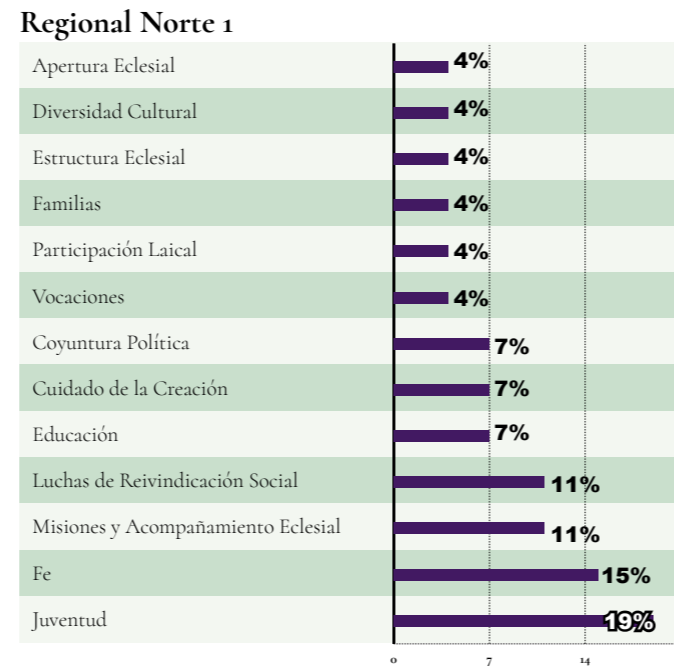
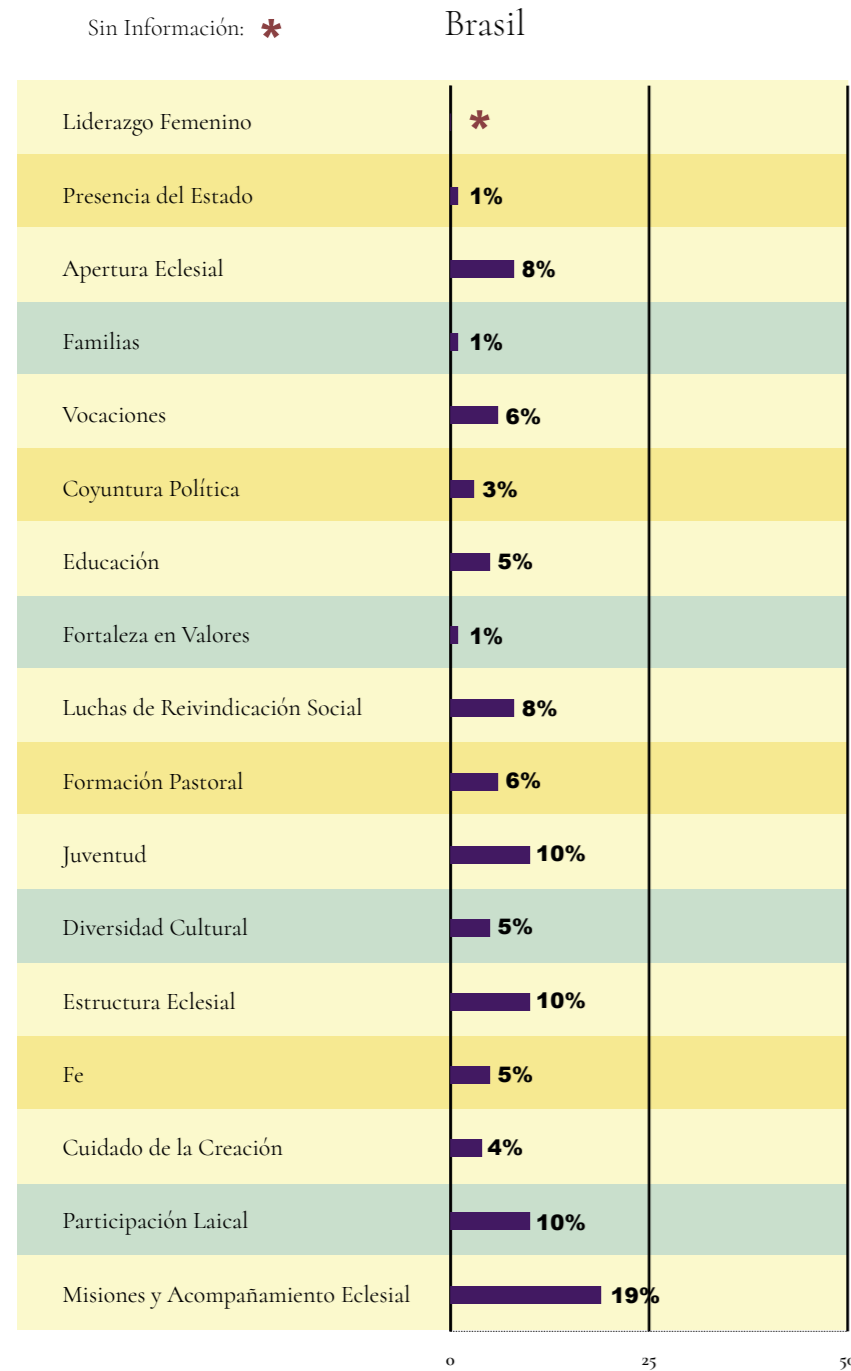
# Signos de Esperanza en cada País de la Panamazonía



Fuente: Mapeo Red Eclesial Panamazónica. 2019

**Nota:** Los porcentajes en los presentes gráficos han sido aproximados al inmediato superior o inferior, de acuerdo a sus decimales, por lo que la sumatoria total puede variar en 1 o 2 puntos porcentuales respecto al 100%.

# Signos de Esperanza en Brasil y sus Regionales



Fuente: Mapeo Red Eclesial Panamazónica. 2019

**Nota:** Los porcentajes en los presentes gráficos han sido aproximados al inmediato superior o inferior, de acuerdo a sus decimales, por lo que la sumatoria total puede variar en 1 o 2 puntos porcentuales respecto al 100%.

# Todo está conectado

Sugerencia sobre el tema Familia y Comunidad: “Respetar el modo propio de organización comunitaria. Dado que muchas políticas públicas afectan la identidad familiar y colectiva, se requiere iniciar y acompañar procesos que partan desde la familia/ clan/comunidad para promover el bien común, ayudando a superar las estructuras que alienan: «Nosotros debemos organizarnos desde nuestra casa».”

Instrumentum Laboris. Sínodo Especial para la Amazonía. N°79

## Introducción

Los problemas sociales que existen en la Panamazonía fueron separados entre los que reciben algún tipo de acompañamiento y los que no. En este sentido, la Iglesia ha estado significativamente presente en muchos de ellos, pero también cabe dar el espacio para identificar qué problemas sociales reciben más y menos acompañamiento.

Cabe recordar lo que el Instrumentum Laboris menciona sobre el acompañamiento:

“Considerando la situación de carencia de medios económicos de las Iglesias particulares en Amazonía, se debe prestar una especial atención a la procedencia de donaciones u otra clase de beneficios, así como a las inversiones realizadas por las instituciones eclesísticas o los cristianos. Las Conferencias episcopales podrían ofrecer un servicio de asesoramiento y de acompañamiento, de consulta y de promoción de estrategias comunes frente a la corrupción generalizada y también frente a la necesidad de generar e invertir recursos para apoyar la pastoral. Se precisa un atento análisis frente al accionar del narcotráfico.

**a.** Implementar una preparación adecuada del clero para afrontar la complejidad, sutileza y gravedad de los urgentes problemas vinculados a la corrupción y al ejercicio del poder. **b.** Promover una cultura de la honestidad, del respeto por

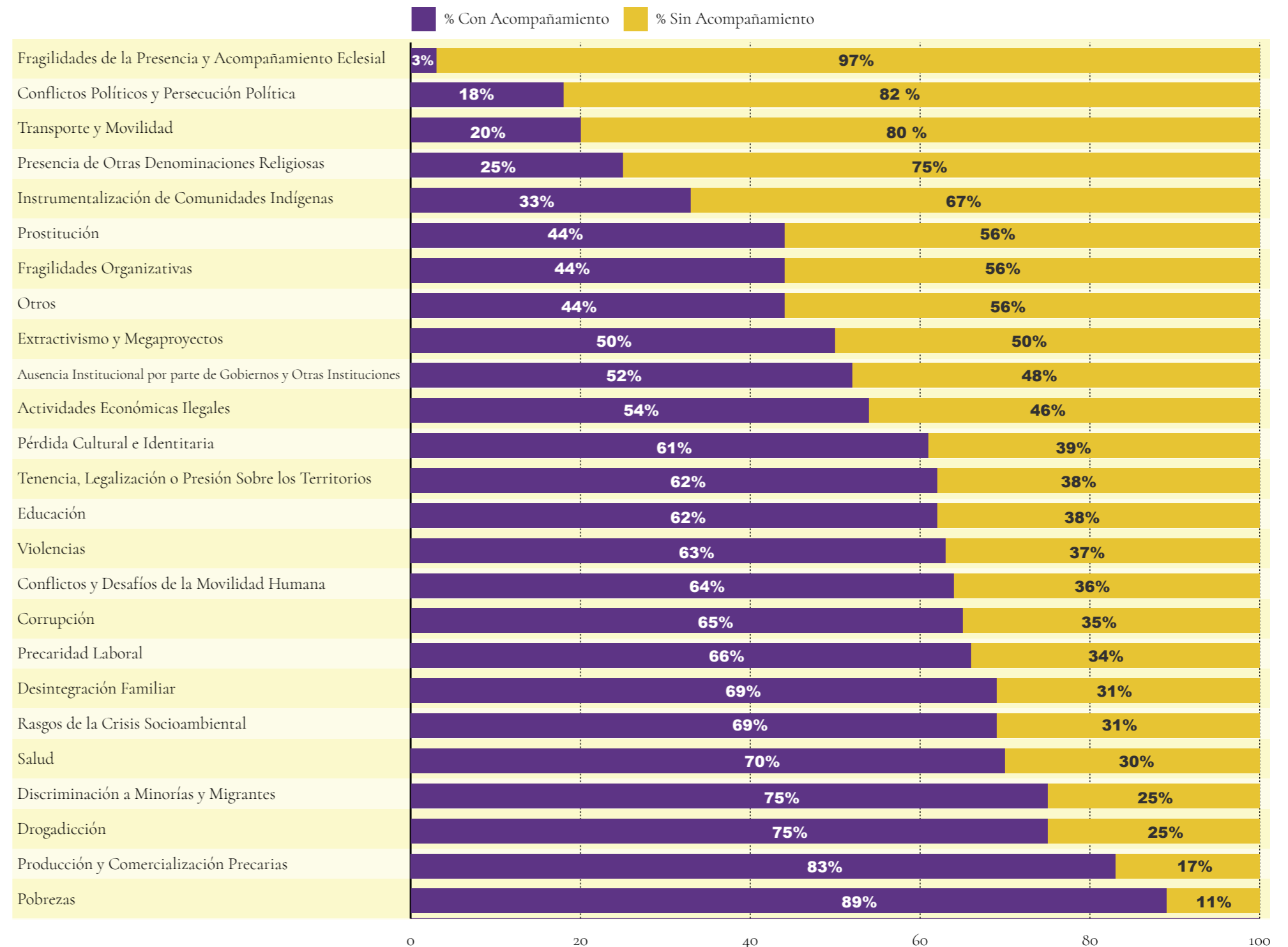
el otro y por el bien común. **c.** Acompañar, promover y formar laicos para una presencia pública significativa en la política, la economía, en la vida académica y en toda forma de liderazgo (cf. DAp. 406). **d.** Acompañar a los pueblos en sus luchas por el cuidado de sus territorios y el respeto por sus derechos. **e.** Discernir cómo se genera y cómo se invierte el dinero en la Iglesia superando posturas ingenuas a través de un sistema de administración y de auditoría comunitarias, respetando la normativa eclesial vigente. **f.** Acompañar las iniciativas de la Iglesia con otras instancias para exigir a las empresas que asuman responsabilidades sobre los impactos socio-ecológicos de sus acciones, según los parámetros jurídicos de los propios estados.”

(Instrumentum Laboris. Sínodo Especial para la Amazonía. N°83)”

## Comentario

Los Problemas Sociales que cuentan con mayor Acompañamiento son: Pobrezas (89%), que incluye Pobreza Extrema, Vulnerabilidad Social, Pobreza Rural y Mendicidad Infantil Indígena; Producción y Comercialización Precarias (83%) y Drogadicción (75%). Los problemas con menor Acompañamiento son Transporte y Movilidad (20%), Conflictos Políticos y Persecución Política (18%) y Fragilidades de la Presencia y Acompañamiento Eclesial (3%).

## Panamazonía: Acompañamiento a Problemas Sociales



Fuente: Mapeo Red Eclesial Panamazónica. 2019

# Liderazgo femenino

*“Promover el rol de la mujer reconociendo su papel fundamental en la formación y continuidad de las culturas, en la espiritualidad, en las comunidades y familias. Se exige asumir el rol del liderazgo femenino dentro de la Iglesia.”*  
Instrumentum Laboris. Sínodo Especial para la Amazonía. N°79

## Introducción

Rol de la mujer:

1. En el campo eclesial la presencia femenina en las comunidades no es siempre valorada. Se reclama el reconocimiento de las mujeres desde sus carismas y talentos. Ellas piden recuperar el espacio dado por Jesús a las mujeres, “en donde todos-todas cabemos”.

2. También se propone que las mujeres tengan garantizado su liderazgo, así como espacios cada vez más amplios y relevantes en el área formativa: teología, catequesis, liturgia y escuelas de fe y política.

3. También se pide que se escuche la voz de las mujeres, que sean consultadas y participen en las tomas de decisiones, y puedan así contribuir con su sensibilidad a la sinodalidad eclesial.

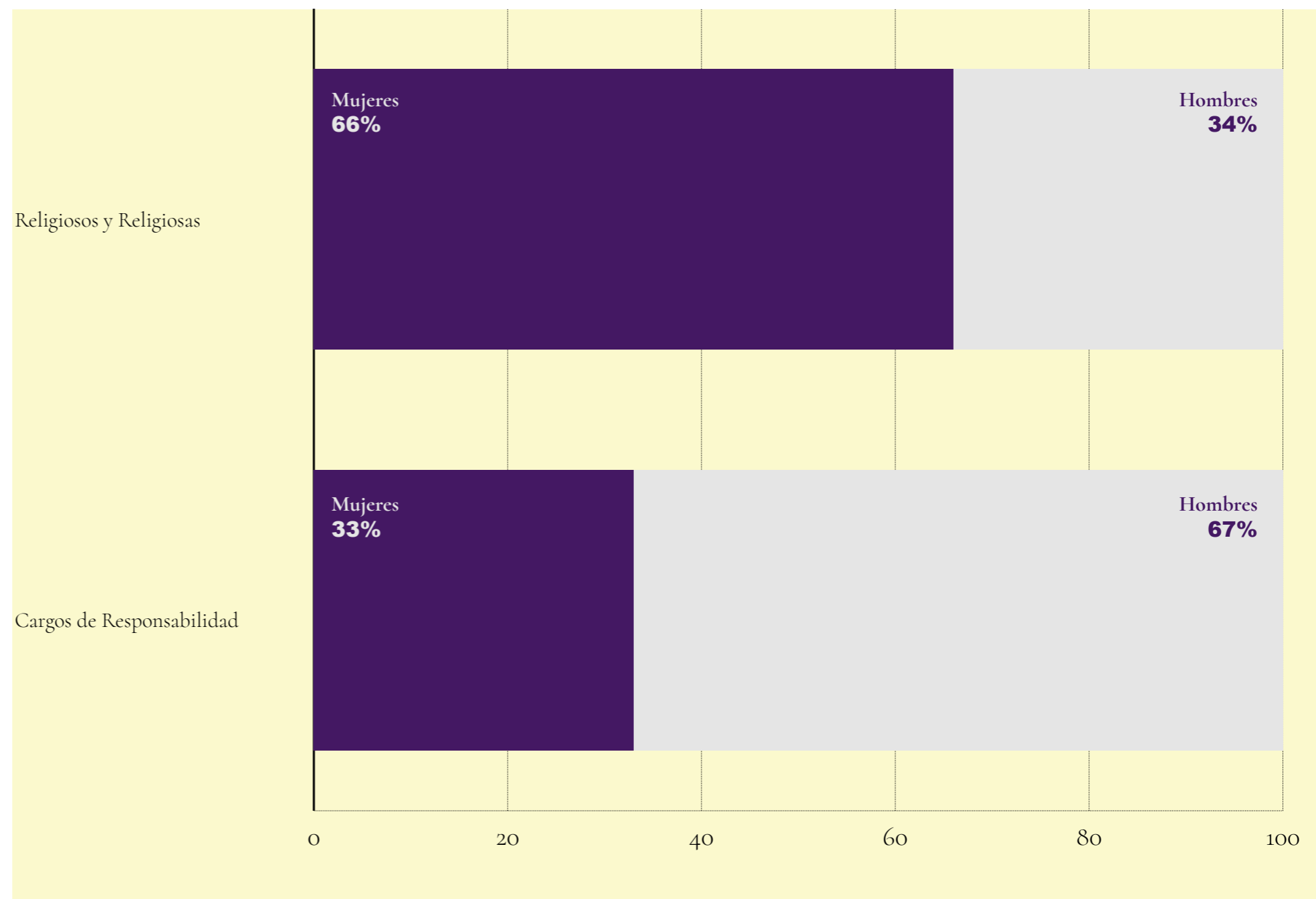
4. Que la Iglesia acoja cada vez más el estilo femenino de actuar y de comprender los acontecimientos.

(Instrumentum Laboris. Sínodo Especial para la Amazonía. N°129)

## Comentario

El gráfico representa la desigual distribución de cargos y puestos de responsabilidad entre hombres y mujeres. En lo que concierne a mujeres, son el 66% del total de religiosos de congregaciones pero solamente ocupan un 33% de cargos de responsabilidad. El caso contrario sucede con los hombres, ya que ellos ocupan cargos de responsabilidad en un 67% y como religiosos son el 34%.

**Panamazonía: Distribución Femenina y Masculina en Cargos de Responsabilidad**



Fuente: Mapeo Red Eclesial Panamazónica. 2019

# Interculturalidad e Inculturación

“La Iglesia de la Amazonía ha marcado con experiencias significativas su presencia de manera original, creativa e inculturada. Su programa evangelizador no corresponde a una mera estrategia ante las llamadas de la realidad, es la expresión de un camino que responde al Kairós que impulsa al pueblo de Dios a acoger su Reino en estas bio-socio-diversidades. La Iglesia se hizo carne montando su tienda - su ‘tapiri’ - en la Amazonía. Se confirma así un caminar que comenzó con el Concilio Vaticano II para toda la Iglesia, encontró su reconocimiento en el Magisterio Latinoamericano desde Medellín (1968) y se concretó para la Amazonía en Santarém (1972). Desde entonces la Iglesia continúa buscando inculturar la Buena Nueva ante los desafíos del territorio y de sus pueblos en un diálogo intercultural. La diversidad original que ofrece la región amazónica – biológica, religiosa y cultural – evoca un nuevo Pentecostés.”  
Instrumentum Laboris. Sínodo Especial para la Amazonía. N°30

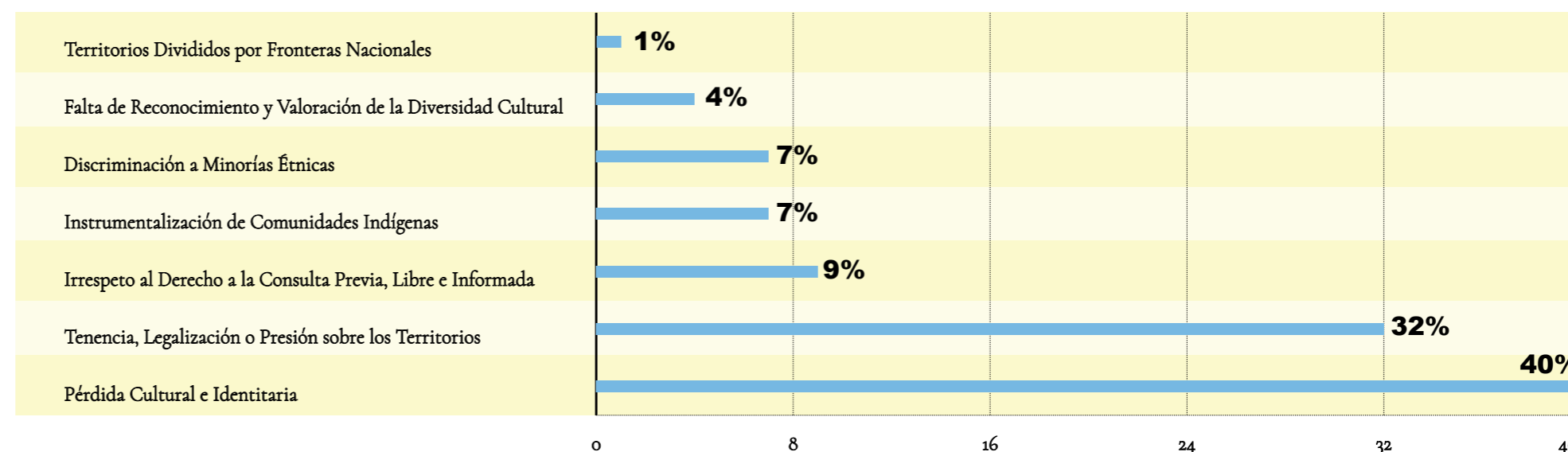
## Introducción

Es importante hacer el enfoque especializado en los problemas sociales y derechos vulnerados relativos al ámbito cultural, para identificar que dentro de toda la gama de clamores de la Amazonía, existe una gran representación de aquellos clamores que corresponden a grupos culturalmente identificados y que demandan atención especializada. La urgencia de estos conflictos atenta directamente con la existencia de la diversidad cultural de la Amazonía.

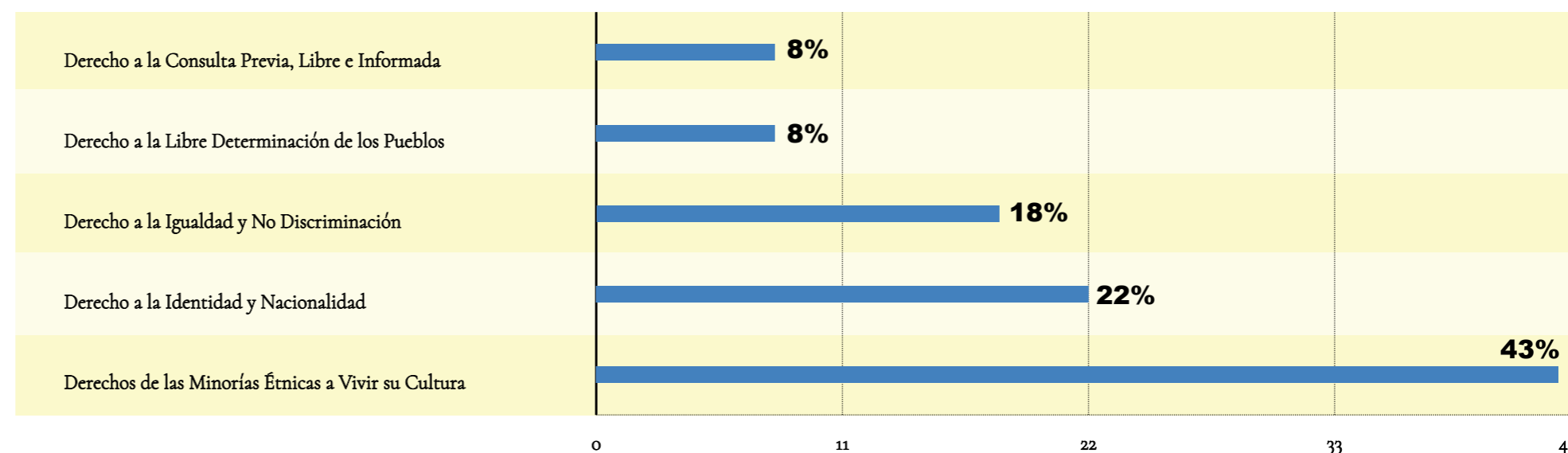
## Descripción de resultados

En el área de Cultura, los Derechos más vulnerados tienen que ver con los Derechos de las Minorías Étnicas a Vivir su Cultura (43%) y el Derecho a la Identidad y Nacionalidad (22%). En el mismo ámbito, los mayores Problemas Sociales son la Pérdida Identitaria y Cultural (40%) y la Tenencia, Legalización o Presión sobre los Territorios (32%).

## Panamazonía: Problemas Sociales Identificados Relativos a Cultura

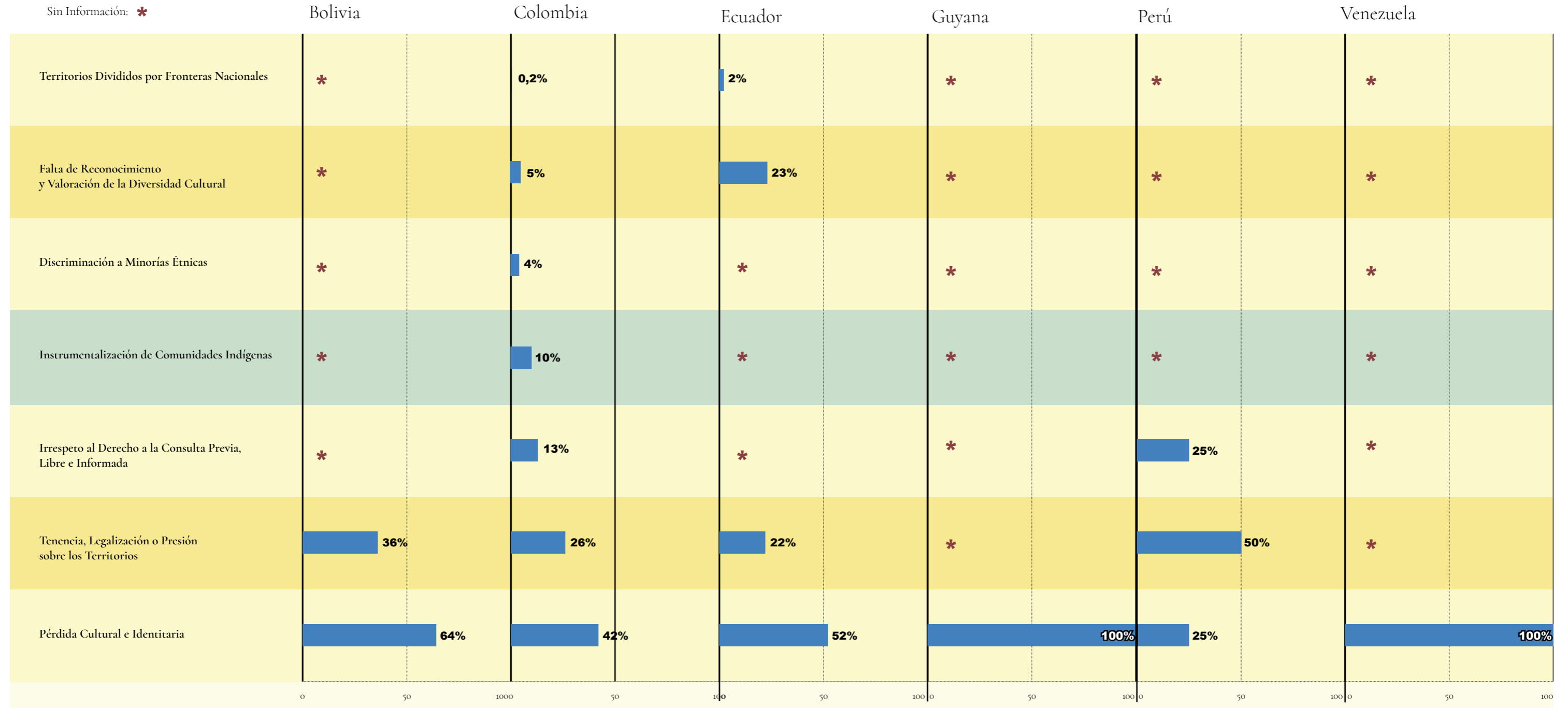


## Panamazonía: Derechos Violados Relativos a Cultura



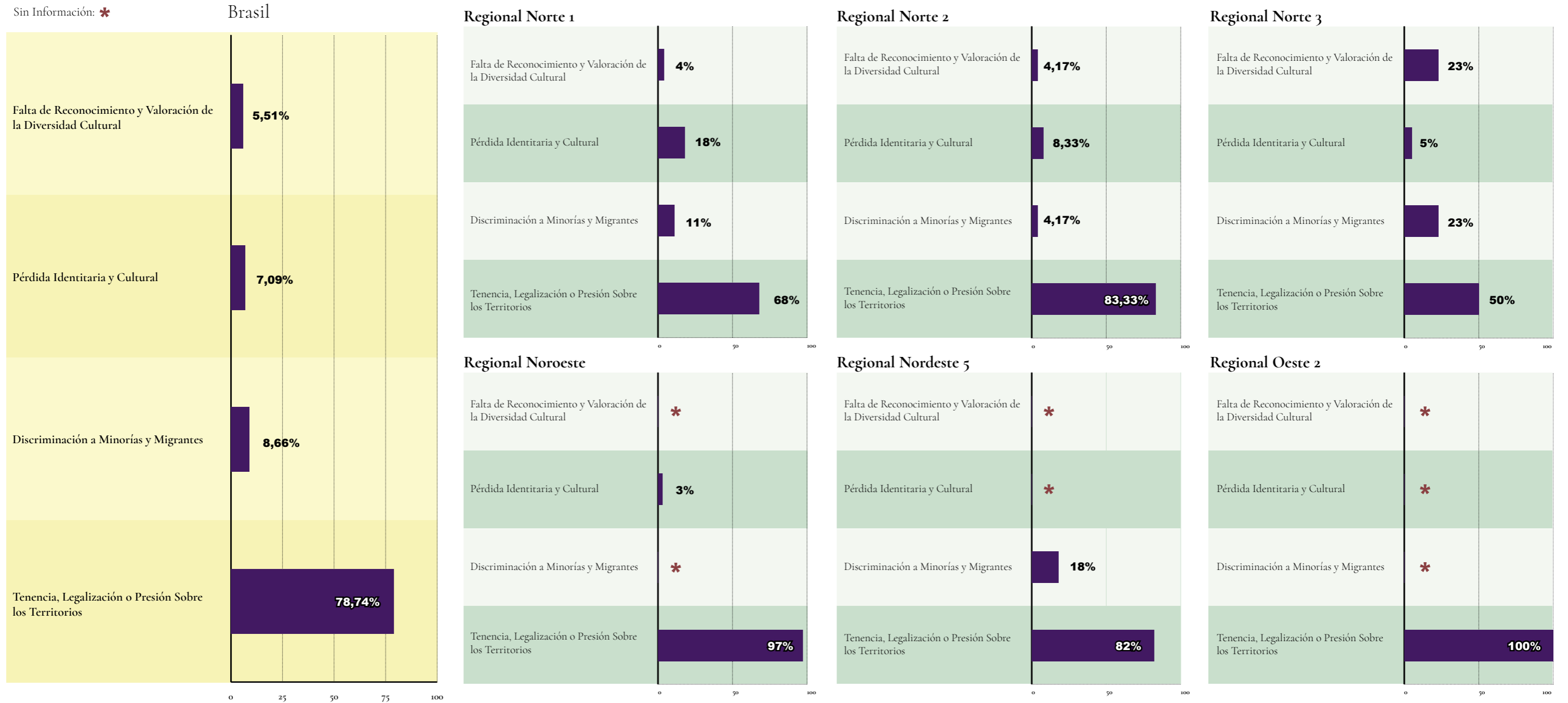
Fuente: Mapeo Red Eclesial Panamazónica. 2019

# Problemas Sociales Identificados Relativos a Cultura, en cada País de la Panamazonía



Fuente: Mapeo Red Eclesial Panamazónica. 2019

# Problemas Sociales Identificados Relativos a Cultura, en Brasil y sus Regionales



Fuente: Mapeo Red Eclesial Panamazónica. 2019

# Sistema de Información de la Realidad Eclesial Panamazónica

## SIREPAM

El Sistema de Información de la Realidad Eclesial Panamazónica (SIREPAM) es una plataforma virtual de interacción con la información que fue levantada durante el Mapeo Eclesial Panamazónico de la REPAM.

El proceso de análisis de la información levantada en territorio permitió establecer categorías que hicieran posible la comparación de los resultados en los distintos niveles territoriales.

En el SIREPAM, los usuarios pueden acceder a la información procesada en forma de gráficos, tablas y mapas, a nivel de Jurisdicciones Eclesiásticas, Países, Regionales en Brasil, y a nivel Panamazónico.

### Los temas que se encuentran disponibles en el SIREPAM son los siguientes:

- Datos de la presencia de la Iglesia en la Amazonía.
- Sobre parroquias, sacerdotes, religiosos, diáconos y líderes comunitarios.
- Datos sobre organizaciones de la sociedad civil.
- Realidad social
- Pueblos indígenas y comunidades tradicionales
- Formación y métodos pastorales en perspectiva itinerante
- Derechos humanos e incidencia internacional.
- Justicia socioambiental y buen vivir.
- Comunicación para la transformación social



Más información en [www.redamazonica.org](http://www.redamazonica.org)

# Referencias Bibliográficas:

Comisión Interamericana de Derechos Humanos (2013). PUEBLOS INDÍGENAS EN AISLAMIENTO VOLUNTARIO Y CONTACTO INICIAL EN LAS AMÉRICAS: RECOMENDACIONES PARA EL PLENO RESPETO A SUS DERECHOS HUMANOS. Obtenido de: <http://www.oas.org/es/cidh/indigenas/docs/pdf/Informe-Pueblos-Indigenas-Aislamiento-Voluntario.pdf>

Fundación Internacional de Derechos Humanos. Obtenido de: <https://fundacion.in/>

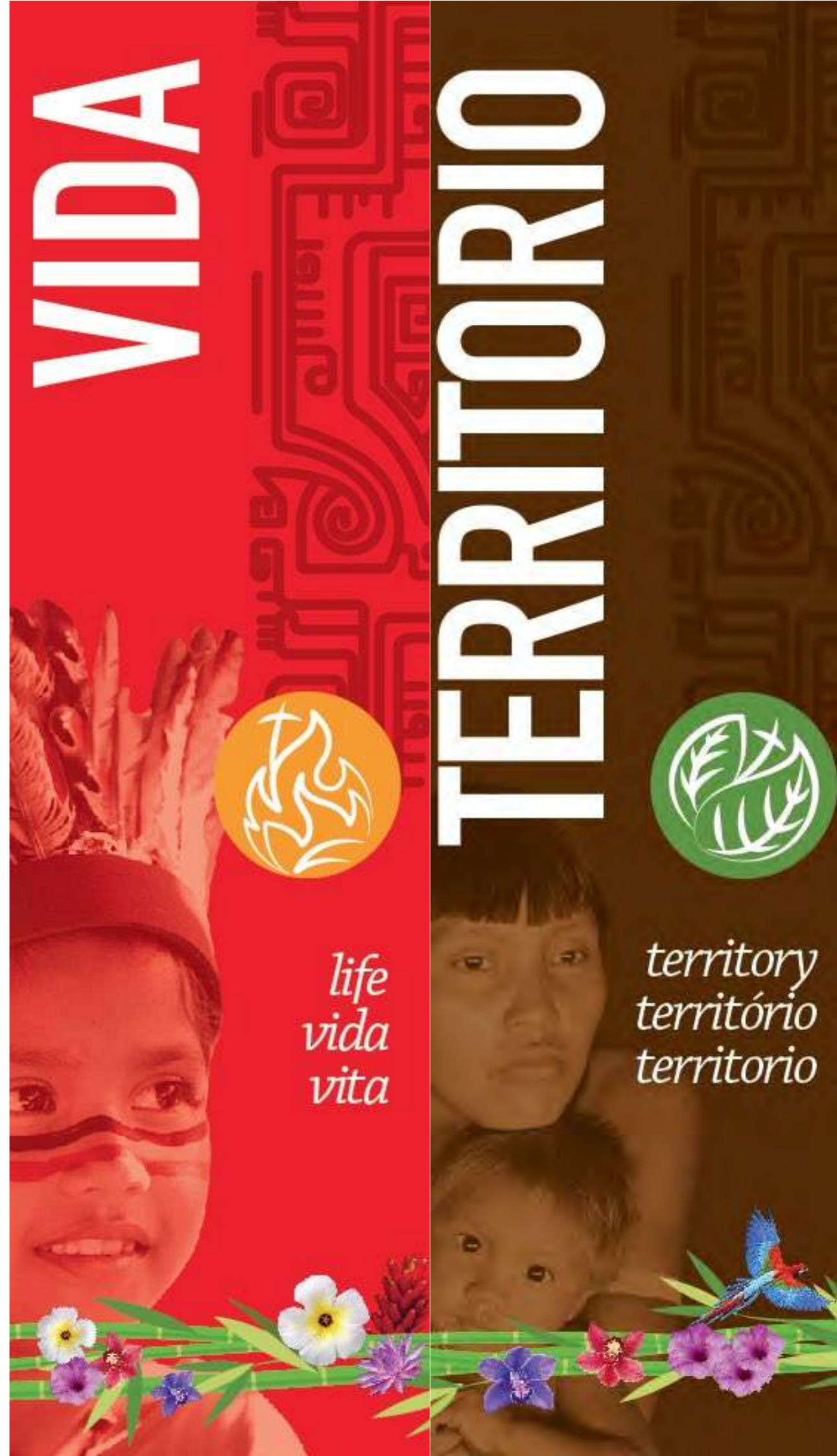
Infoamazonía & Red Amazónica de Información Socioambiental Georreferenciada (5 de junio de 2019). Amazonía en la encrucijada. Obtenido de: <https://encrucijada.amazoniasocioambiental.org/story?lang=es>.

Instrumentum Laboris. Sínodo Especial para la Amazonía. Obtenido de: <http://www.sinodoamazonico.va/content/sinodoamazonico/es/documentos/instrumentum-laboris-del-sinodo-para-la-amazonia.html>

Red Amazónica de Información Socioambiental -RAISG-(S/F). Mapas en línea. Obtenido de: <https://www3.socioambiental.org/geo/RAISGMapaOnline/>

REPAM (2019). Amazonía: nuevos caminos para la Iglesia y para una Ecología Integral. Documento de trabajo. Versión Simplificada.

WWF (S/F). Somos Amazonia. Obtenido de: <http://www.somosamazonia.wwf.org.br/>





*“(...) es necesario que se acompañe la conexión por el encuentro verdadero: no podemos vivir solos, encerrados en nosotros mismos: tenemos que amar y ser amados, necesitamos ternura. Solamente de esta manera, el testimonio cristiano puede, gracias, a la red, alcanzar las periferias existenciales humanas”.*

*Mensaje del Papa Francisco a la Asamblea Fundacional de la REPAM. (Septiembre 2014)*

## CRÉDITOS

### **Comité Directivo Red Eclesial Panamazónica (REPAM)**

**Presidente:** Cardenal Claudio Hummes.

**Vicepresidente:** Cardenal Pedro Barreto

**Secretario Ejecutivo:** Mauricio López

Comité Ejecutivo REPAM

### **Equipo técnico responsable:**

Susana Espinosa Soto

Rafael Granja

María Sivisaka

Equipo Secretaría Ejecutiva REPAM

### **Núcleo Interdisciplinar de Meio Ambiente (NIMA) - PUC Rio:**

Luiz Felipe Guanaes (Director)

Juliana da Silva (Asesora de Dirección)

Equipo NIMA

**Agradecimiento especial:** Red Amazónica de Información Socioambiental Georreferenciada (RAISG) y al Instituto Socioambiental de Brasil (ISA).

